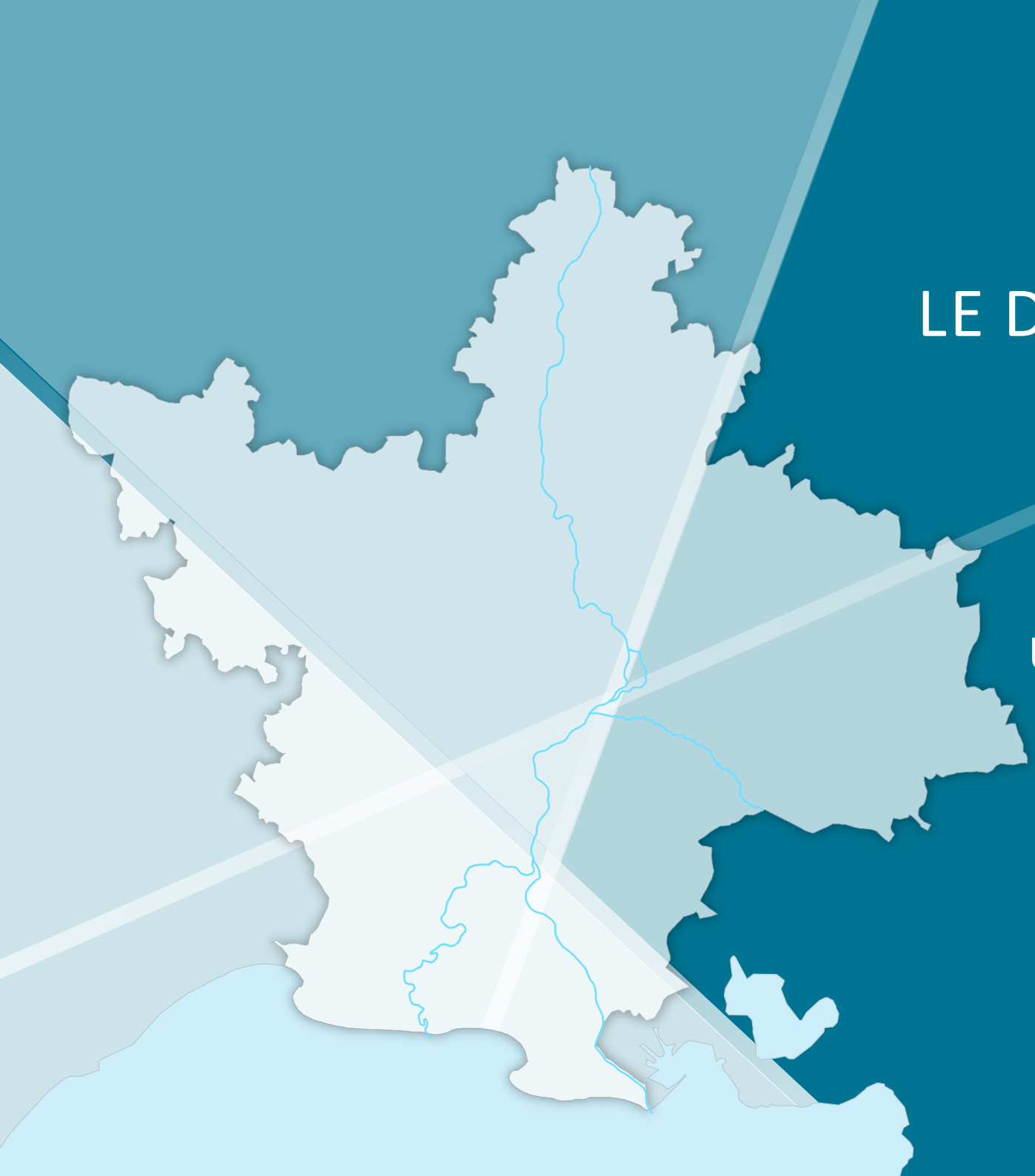

LE DELTA RHODANIEN

Un espace partagé,
Un territoire à construire

juin 2017

AGENCE D'URBANISME
AURAV
RHÔNE AVIGNON VAUCLUSE

Un espace partagé, un territoire à construire

Qu'est-ce que le Delta Rhodanien ? À quels défis cet espace est-il confronté ? Quels échanges et solidarités entretiennent les territoires qui le constituent ? Comment construire un destin commun ?

Le Delta Rhodanien est trop souvent considéré comme un entre-deux, un espace de transit entre les métropoles de l'arc méditerranéen et de Rhône-Alpes. Il est perçu comme relativement hétérogène car situé aux confins de différentes entités géographiques (plaines, montagnes, littoral). Son découpage et son morcellement institutionnel sont aussi fréquemment évoqués comme les freins à la constitution d'un destin commun.

Il est pourtant un espace cohérent, structuré autour d'un réseau de villes intermédiaires (Nîmes-Arles-Avignon) et de polarités urbaines et villageoises qui connaissent de nombreux échanges de proximité. Il est assurément un espace carrefour, charnière entre les systèmes provençal, languedocien et rhodanien. Riche d'un réseau d'infrastructures haut de gamme, il constitue une destination touristique, culturelle et économique qui concentre, plus que partout ailleurs en Europe, des atouts remarquables : situation privilégiée, héritage exceptionnel avec une forte concentration de sites classés au patrimoine mondial de l'Humanité, grands espaces naturels, produits agricoles de renommée, cadre de vie de grande qualité, villes à taille humaine.

Un espace partagé, un territoire à construire

Articulé autour du Rhône, le Delta Rhodanien s'étend des Cévennes au Luberon et de la Mer Méditerranée jusqu'au sud de l'Ardèche et de la Drôme.

A l'heure de la recomposition des compétences des collectivités et de la structuration des espaces métropolitains (Aix-Marseille, Montpellier ou Lyon), l'enjeu pour les territoires du Delta Rhodanien est bien d'engager une réflexion collective sur leur positionnement interégional et national. Ceci implique :
- d'identifier des sujets partagés et de mettre en avant les complémentarités entre les territoires du Delta Rhodanien ;
- de favoriser une meilleure articulation des politiques publiques menées par les EPCI, les SCoT et les autres collectivités ;
- de définir les formes de coopération envisageables pour répondre aux défis qui dépassent les limites institutionnelles.

Dans ce contexte, il s'agit de mieux peser dans l'élaboration et la mise en œuvre des schémas régionaux (SRADDET et SRDEII*) et par conséquent dans les politiques contractuelles.

L'objet de ce document est de formaliser des premiers éléments d'éclairages sur les dynamiques territoriales et socio-économiques du Delta Rhodanien. Il met ainsi en évidence quelques-unes des forces communes à cet espace. Il propose une série d'enjeux qui incitent à une réflexion collective. Par ailleurs, il vient nourrir la démarche de rapprochement des EPCI du Delta Rhodanien, entreprise par ces derniers au premier semestre 2017. Cette mobilisation vise en premier lieu à identifier les actions de collaboration qui pourraient être menées à court, moyen et long terme sur les sujets suivants : développement économique, culture, tourisme, aménagement de l'espace, mobilité-transports, et enseignement supérieur.

*Schéma Régional d'Aménagement, de Développement Durable et d'Egalité des Territoires ; Schéma Régional de Développement Economique, d'Innovation et d'internationalisation.

Le Delta Rhodanien n'a pas de périmètre institutionnel.

Le périmètre d'étude proposé et utilisé dans cet atlas comprend 32 EPCI qui ont été choisis en fonction notamment des périmètres de SCoT.

Dessiner le Delta, au-delà du fleuve

Un carrefour de l'Europe méditerranéenne, entre les métropoles

Doté d'une accessibilité exceptionnelle, le Delta Rhodanien est au centre des échanges entre l'arc méditerranéen, le couloir rhodanien, l'Italie, l'Espagne, et par conséquent le reste de l'Europe.

Sa proximité aux grandes métropoles d'Aix-Marseille, de Montpellier et dans une moindre mesure de Lyon, représente autant une opportunité de bénéficier de leur dynamisme qu'un risque de rester en marge de leur développement.

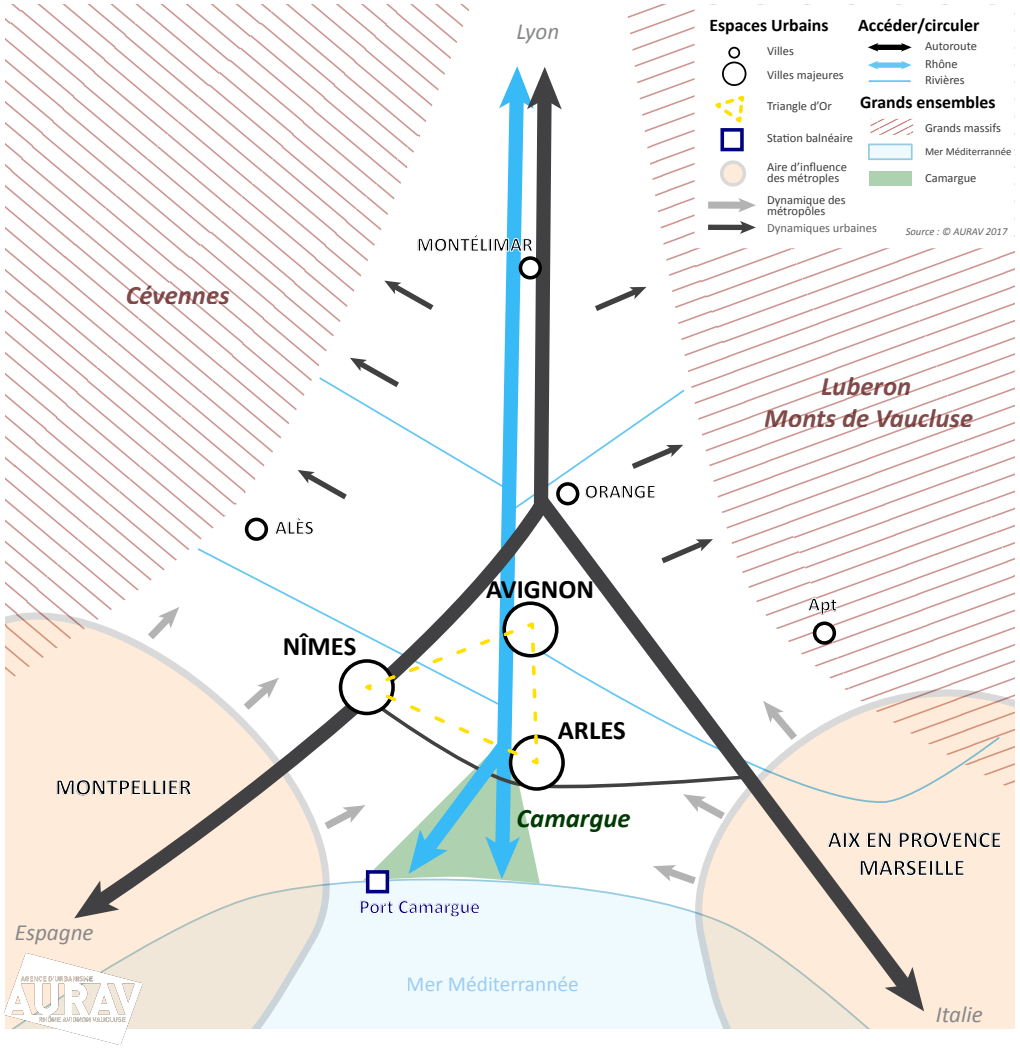

1,8 MILLION D'HABITANTS

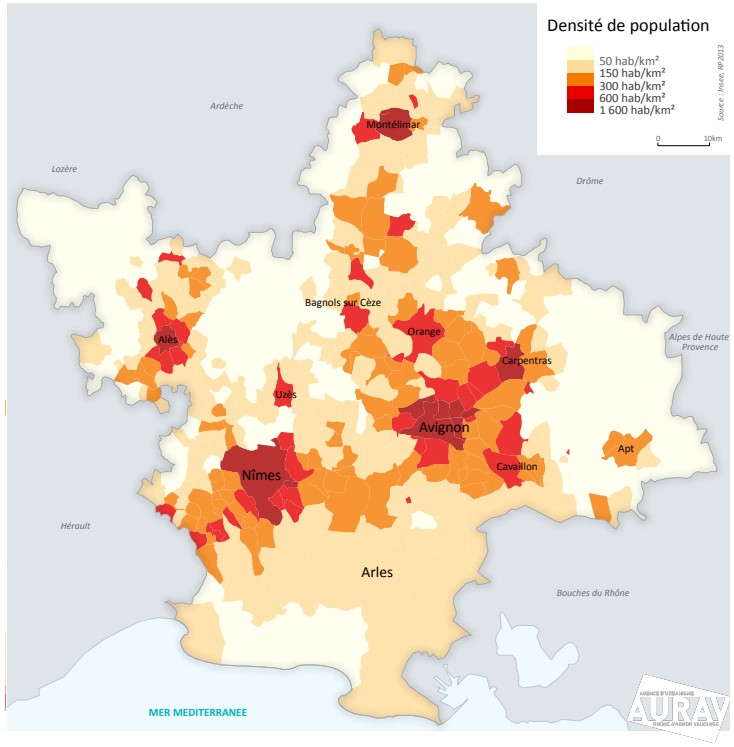

Le Delta Rhodanien est peuplé par environ 1,8 million d'habitants. S'il abrite deux grandes aires urbaines de 519 000 pour Avignon et de 265 000 habitants pour Nîmes, c'est avant tout l'existence d'un réseau de villes petites et moyennes de moins de 100 000 habitants qui le caractérise : de Arles à Alès en passant par Apt, Cavaillon, Carpentras, Orange, Uzès, Châteaurenard, Pierrelatte ou encore Bagnols-sur-Cèze.

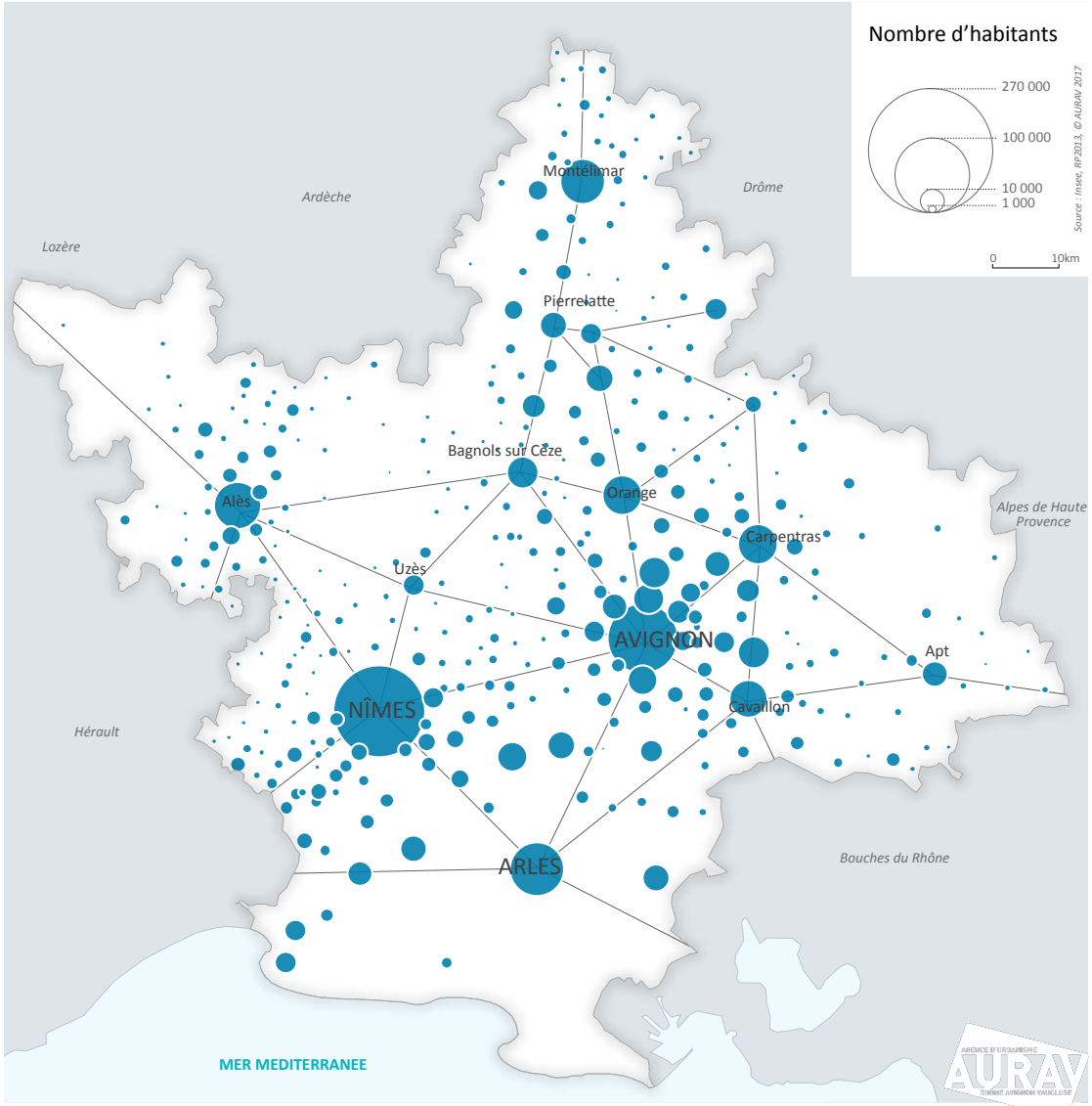

Des infrastructures et des déplacements quotidiens qui dépassent les limites institutionnelles

Un nœud multimodal de gabarit international

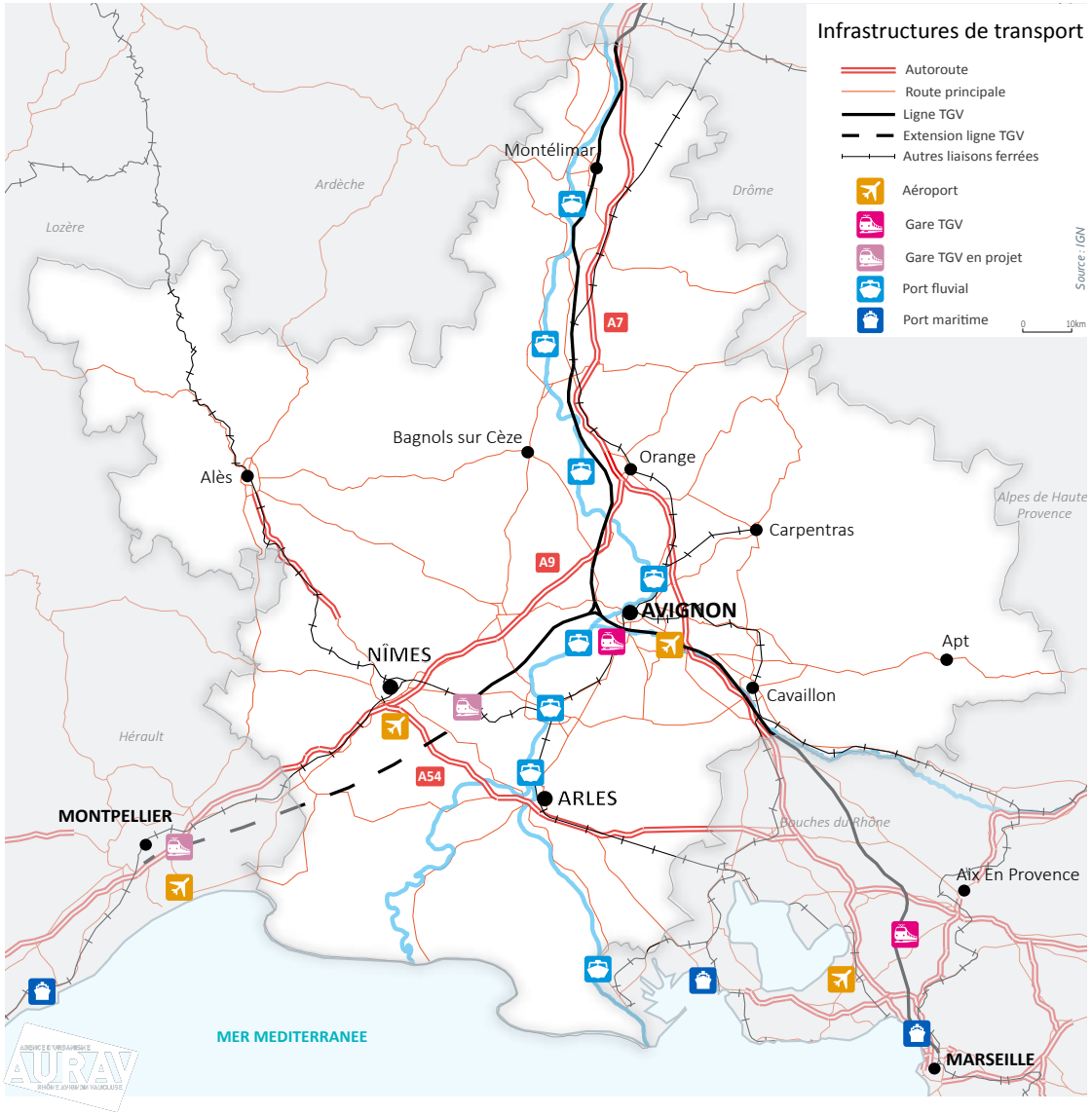

Logistique fluvio-maritime ou routière, tourisme d'affaires ou de loisirs, mobilité de courte ou de longue distance, le territoire du Delta Rhodanien est l'un des territoires les plus accessibles et les mieux desservis de France métropolitaine.

Au cœur d'une étoile ferroviaire et routière, de grande accessibilité ou de desserte locale, chaque commune du Delta Rhodanien est à moins d'une heure d'un aéroport de niveau international, d'une gare TGV ou d'un échangeur autoroutier.

La lecture des flux quotidiens d'actifs supérieurs à 100 dans le territoire du Delta Rhodanien montre des relations à plusieurs niveaux.

Les polarités principales Nîmes-Arles-Avignon structurent la plus grande partie de ces flux. Le Delta Rhodanien connaît de nombreux déplacements quotidiens entre ces polarités, principales ou de niveau intermédiaire. La majorité d'entre eux se fait aujourd'hui en voiture et leurs logiques dépassent largement les périmètres intercommunaux, ce qui implique d'engager des réflexions sur l'articulation des politiques de déplacements et une offre de mobilité pensée à cette échelle.

Toutefois, l'attractivité, en termes d'emploi, de Nîmes et d'Avignon a diminué ces dernières années au profit des villes moyennes, de plus en plus attractives (Orange, Montélimar, Alès et Uzès principalement).

De plus, des petites villes plus à l'écart du dynamisme métropolitain sont attractives lorsqu'elles structurent un bassin de vie local autonome (Apt, Vaison-la-Romaine et Valréas).

Multipolarité, bassins de vie et relations de proximité

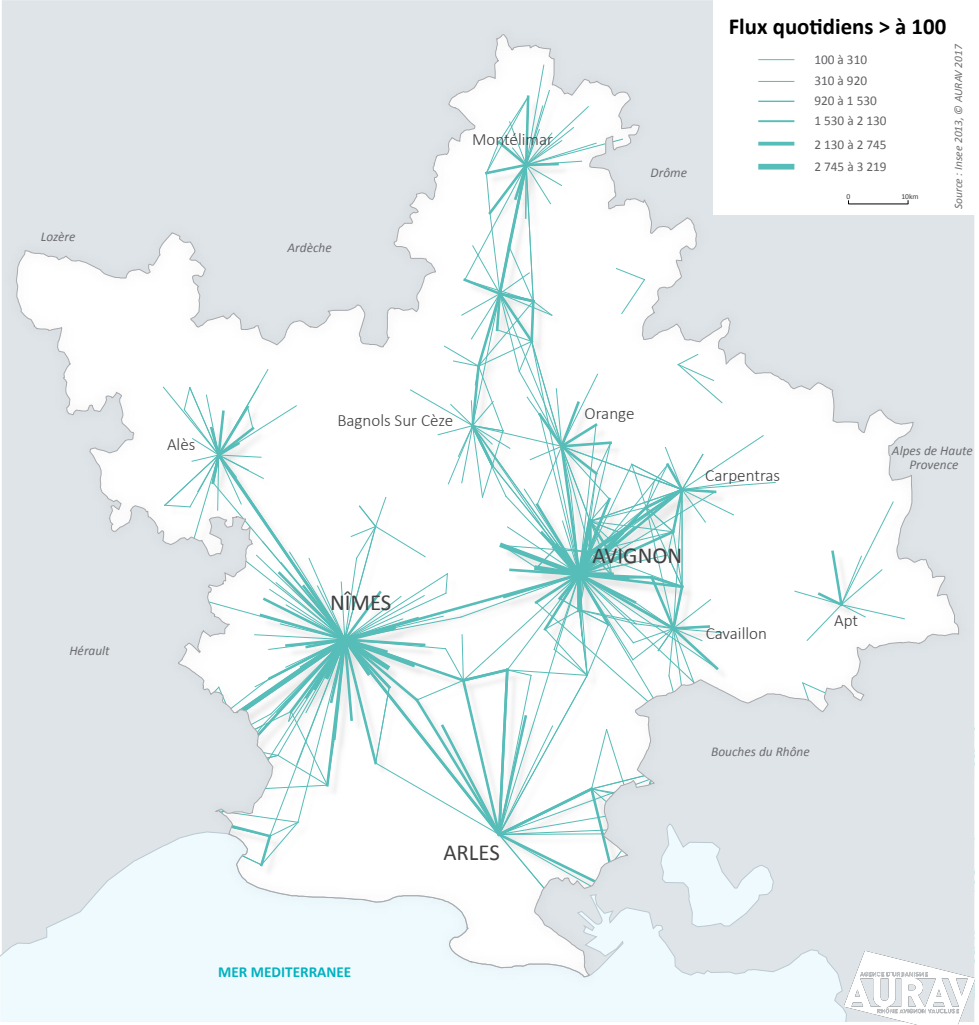

Vers une vision et une stratégie globale de la mobilité

Favoriser le développement de l'offre inter-urbaine en transports collectifs.

Identifier des liaisons de niveau régional qui devront être portées dans les SRADDET.

Élaborer un schéma cyclable global.

Assurer la coordination des Autorités Organisatrices des Transports.

Soutenir la réouverture de la ligne voyageurs de la rive droite du Rhône.

Faciliter la réalisation des grands projets routiers.

Assurer la complémentarité des projets et équipements de grande accessibilité.

Définir de façon concertée des spécificités et missions des aéroports de Nîmes et Avignon en lien avec ceux de Marseille et de Montpellier.

Un capital naturel exceptionnel comme dénominateur commun

La nature dans tous ses états : un fleuve, des montagnes et la mer

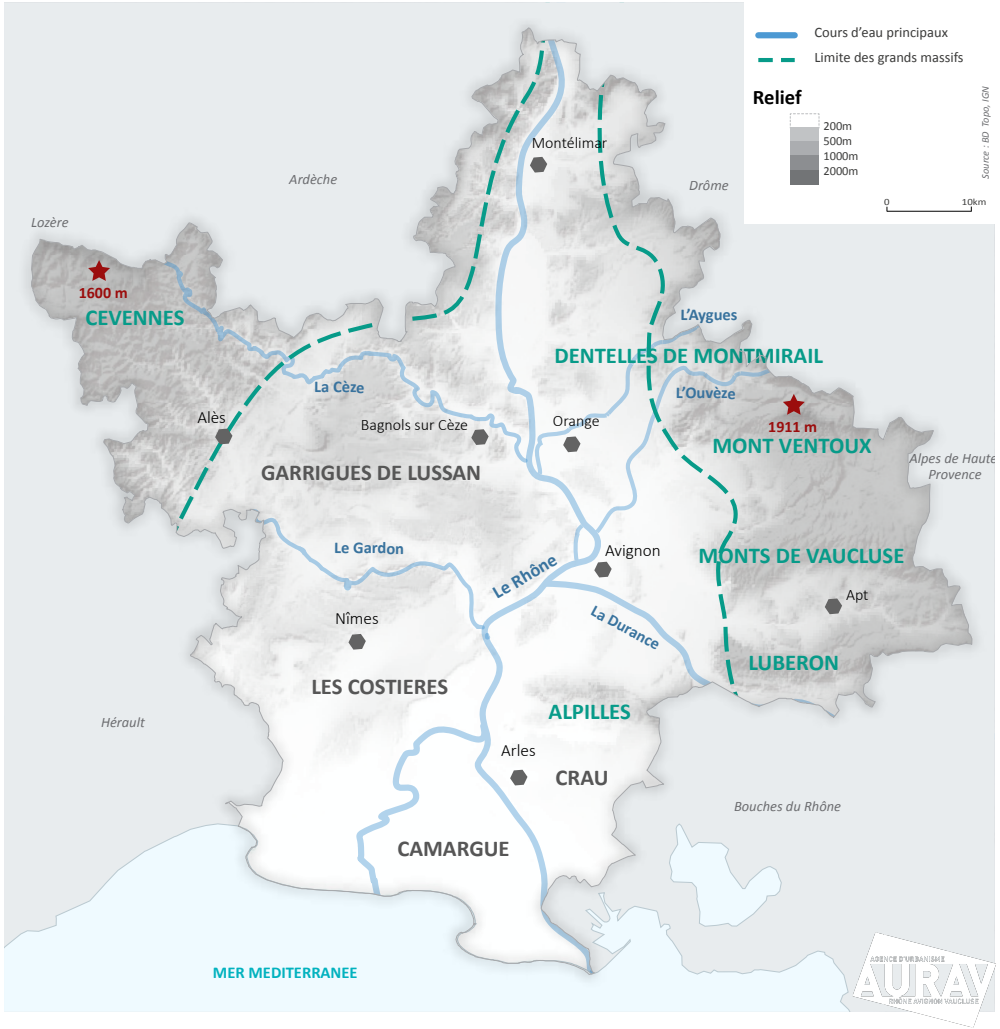

90 COMMUNES CLASSÉES EN ZONE DE MONTAGNE

5 AFFLUENTS DU RHÔNE TRAVERSENT LE TERRITOIRE

3 Parcs Naturels Régionaux

La diversité des milieux et des paysages confère au Delta Rhodanien un caractère exceptionnel. Trois Parcs Naturels Régionaux se trouvent dans le périmètre, ainsi qu'un projet de Parc Naturel Régional sur le Ventoux. Aux portes du territoire, se trouve également le PNR des Monts d'Ardèche à l'Ouest, et le PNR des Baronnies à l'Est. Les deux Parcs Nationaux des Calanques et des Cévennes, à proximité immédiate, complètent l'inventaire de ces espaces renommés.

Les Cévennes, le Ventoux, le Luberon et la Camargue sont notamment concernés par des réserves de biosphère, qui permettent la mise en œuvre d'un programme économique et social basé sur la conservation et la valorisation des ressources naturelles. Ce sont des espaces de recherche et de démonstration d'une relation équilibrée entre l'homme et l'ensemble des organismes vivants, dans une perspective de développement durable et de préservation de la biodiversité.

Ces éléments sont des éléments d'attractivité pour demain.

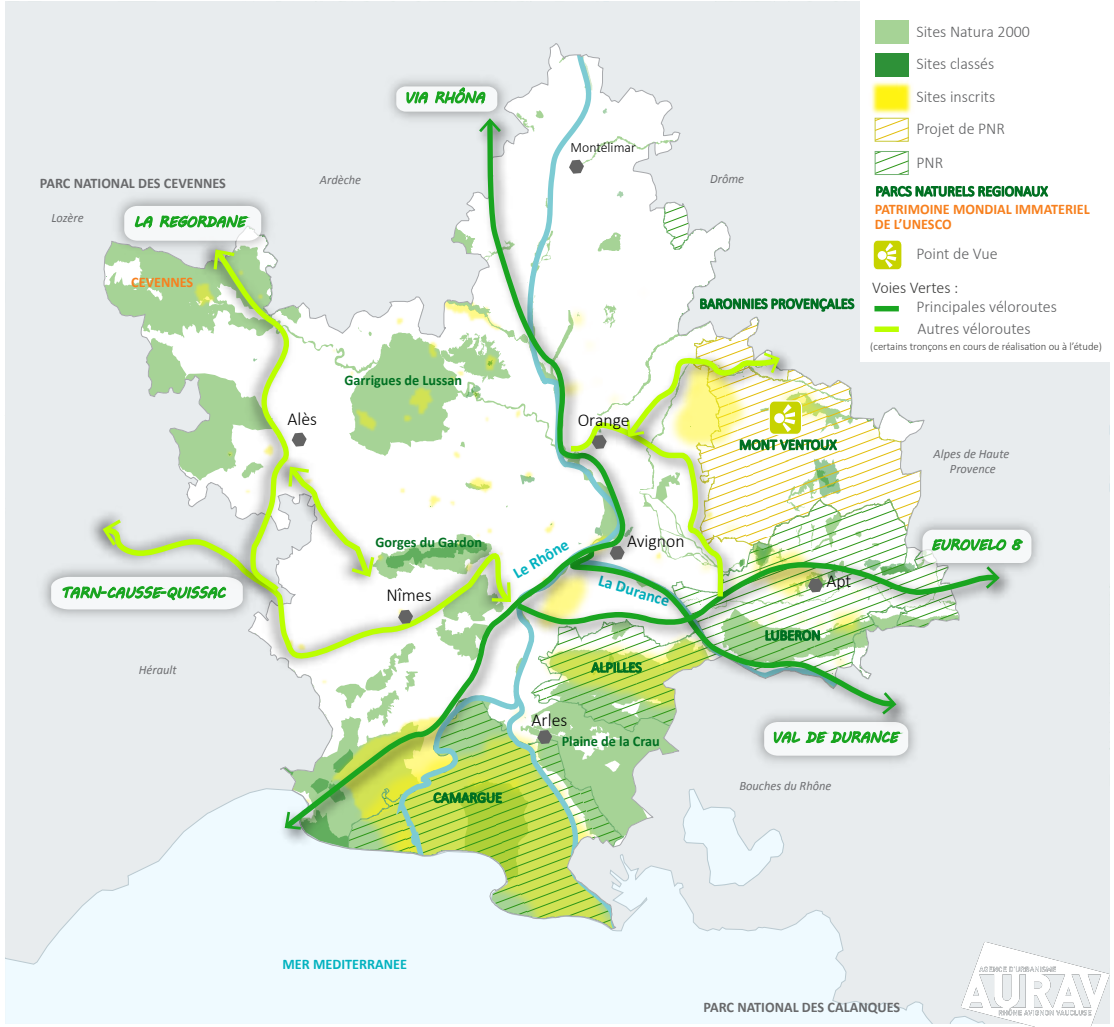

Un capital naturel exceptionnel comme dénominateur commun

Un concentré de biodiversité

Le réseau Natura 2000 témoigne également de la grande valeur patrimoniale des espaces naturels du Delta Rhodanien, puisqu'environ un tiers du territoire est concerné par la directive « Oiseaux ou Habitat ». Au-delà des grands espaces emblématiques tels que les Cévennes, le Luberon, le Ventoux ou les Alpilles, la directive Natura 2000 concerne particulièrement tous les milieux humides et les espaces de fonctionnement des cours d'eau.
La partie littorale est particulièrement concernée par les mesures de protection réglementaires et contractuelles.

Par exemple, la plaine de Camargue présente un intérêt écologique, environnemental et paysager majeur. Espace à très haute valeur patrimoniale, une partie du delta de Camargue est classée en Réserve Naturelle Nationale. Cette vaste plaine humide est également concernée par le réseau Natura 2000, ainsi que par un site classé au titre du patrimoine naturel. 2000 hectares de marais, de roselières, d'étangs, de bois et de terres agricoles de Camargue ont été acquises par le Conservatoire du Littoral.



30% du territoire concerné par le réseau Natura 2000

4 réserves de biosphère

Un capital naturel exceptionnel comme dénominateur commun

Crues du Rhône

Crues Observées	Janvier 1994	Novembre 1994	Novembre 1996	Septembre 2002	Décembre 2003
Débit max Tarascon	11 000 m^3/s	9 700 m^3/s	9 100 m^3/s	11 000 m^3/s	11 500 m^3/s
Observations	Forte crue de la Durance	Forte crue de la Durance	Forte crue de l'Ardèche	Forte crue des Gardons et Cèze	Concommitant avec les affluents
Crues caractéristiques	10 ans	50 ans	100 ans	500 ans	1000 ans

Les inondations sont un risque récurrent dans la basse vallée du Rhône. Exutoire de l'ensemble des cours d'eau du territoire, le Rhône contrôle les conditions d'évacuation, qui peuvent être aggravées en cas de concomitance des épisodes pluvieux locaux et globaux sur tout le bassin. Le territoire est ainsi surexposé aux inondations, que ce soit par les crues lentes du Rhône, les crues torrentielles de ses affluents, les ruissellements pluvieux intenses ou les submersions marines sur le littoral.
Les crues de 1992, 1993, 2002 et 2003, et leurs lourdes conséquences humaines et matérielles, ont réveillé la mémoire du risque inondation.

La création du Plan Rhône a permis de rassembler Etat, Régions et CNR, pour une approche globale de la gestion du fleuve, et l'affirmation du principe de solidarité entre rive droite et rive gauche, ainsi qu'entre amont et aval.
La Zone Atelier Bassin du Rhône (ZABR) rassemble une vingtaine d'établissements de recherche, dans le but de fournir des éléments d'aide à la décision en matière de gestion des cours d'eau et de leurs bassins versants.
Une culture du risque existe donc en vallée du Rhône et la crue de l'Ouvèze en 1992 à Vaison-la-Romaine marque encore les mémoires.

Vers des actions concertées pour minimiser et composer avec le risque inondation

Engager une démarche groupée auprès du Préfet de Bassin sur la faisabilité des projets urbains et de développement dans un contexte de risque.

Préserver les grands paysages et le capital agricole et naturel.

Définir une politique de développement urbain coordonnée et cohérente.

1/4 DU TERRITOIRE SOUMIS AU RISQUE INONDATION

12% DU TERRITOIRE CONCERNÉ PAR UN ALÉA INONDATION

VAISON-LA-ROMAINE 1992



Crédits photo : meteo Paris

LAUDUN L'ARDOISE 2003

Crédits photo : Midi Libre

AVIGNON 2003

Crédits photo : Midi Libre

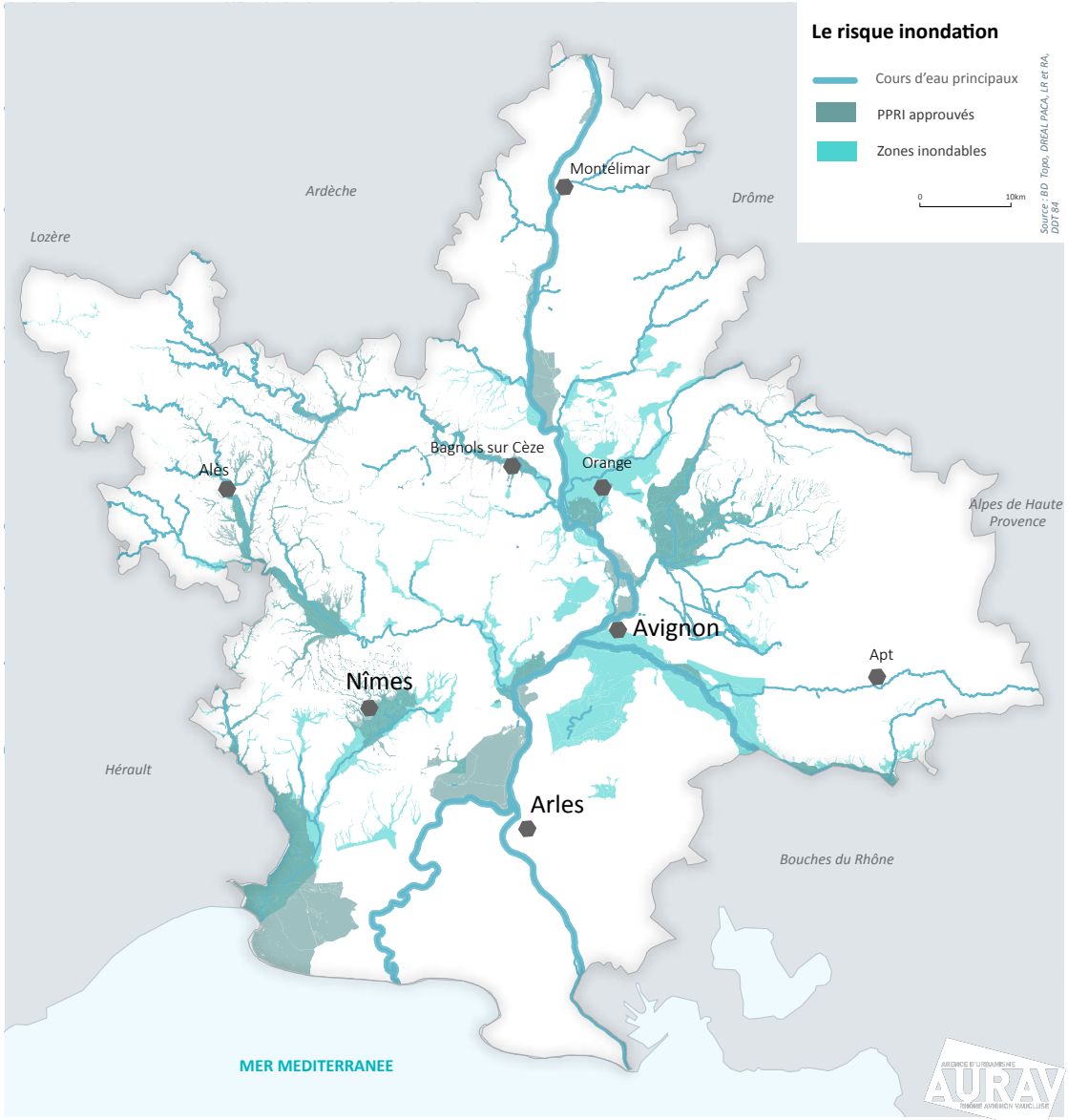

Des modèles économiques complémentaires

L'économie résidentielle comme base commune

Le Delta Rhodanien se caractérise par une économie résidentielle : l'essentiel des revenus captés proviennent du tourisme, de placements (mobiliers et fonciers) que perçoivent les habitants, et des mouvements pendulaires des actifs, qui ramènent et dépensent leur salaire chez eux. Plus des 2/3 des revenus proviennent ainsi de l'économie résidentielle, soit plus que la moyenne française.

A l'inverse, les revenus provenant des trois autres grandes catégories de moteur économique, productifs exportateurs, publiques (revenus des fonctionnaires), sociaux (allocations chômage, aides diverses), sont en moyenne plus faibles qu'en France.

L'importance des revenus pendulaires (ou dortoirs) renvoie par ailleurs à l'interdépendance des EPCI du Delta : les actifs travaillent sur un territoire, où ils perçoivent un salaire, et résident dans un autre, où ils le dépensent (impôts locaux, services de proximité, etc.).

Quotidiennement, d'importants transferts de masse salariale s'opèrent donc entre les territoires du Delta Rhodanien.
Les migrations pendulaires contribuent ainsi à un mécanisme de solidarité territoriale entre les grandes agglomérations et leurs périphéries, entre les lieux de travail (espaces de production de richesses) et les lieux de résidence (espaces de captation de richesses).

D'un côté, du fait de leur attractivité, les agglomérations perdent une partie de leurs richesses produites, mais de l'autre, en envoyant une partie de leurs actifs travailler à l'extérieur, elles en captent.

Les revenus dans le Delta Rhodanien

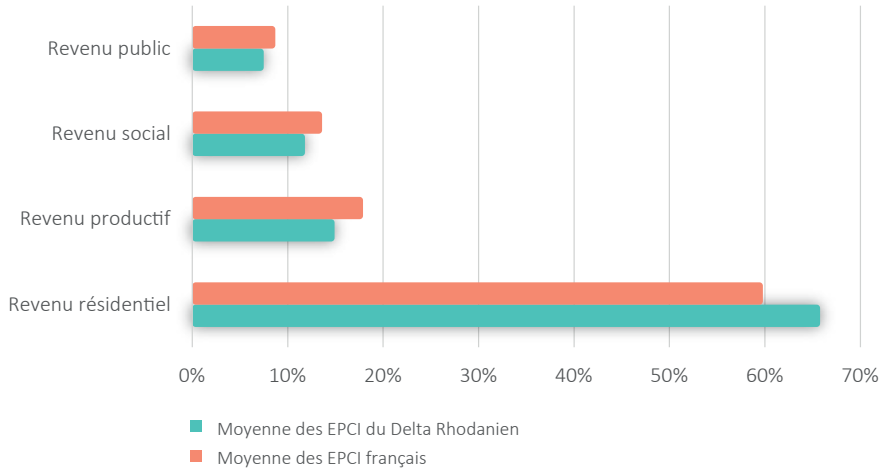

Zoom sur les revenus résidentiels

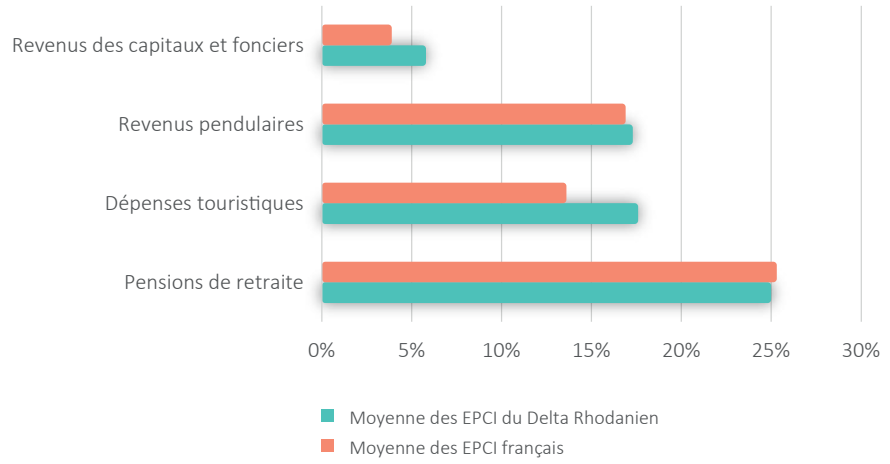

Transferts de revenus induits par les déplacements pendulaires

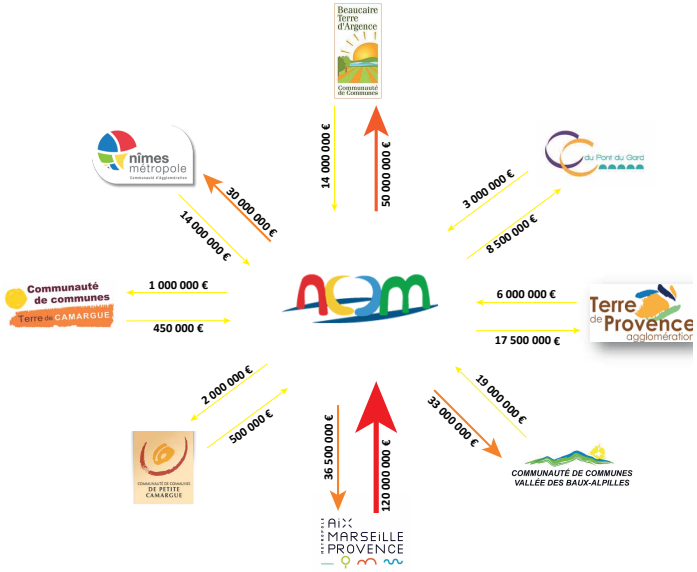

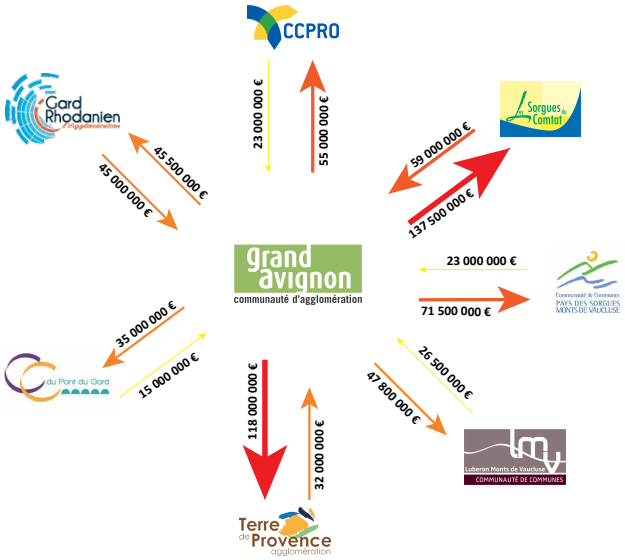

Arles-Crau-Camargue-Montagnette irrigue son territoire de proximité d'environ 180 millions et draine environ autant sur une année

Le Grand Avignon irrigue son territoire de proximité d'environ 500 millions d'euros et draine environ 220 millions sur une année

Nîmes Métropole irrigue son territoire de proximité d'environ 350 millions d'euros et draine environ 150 millions sur une année

Des modèles économiques complémentaires

Une économie résidentielle génératrice d'emplois de proximité

Un doublement des emplois presentiels en 40 ans
(source : INSEE 2013)

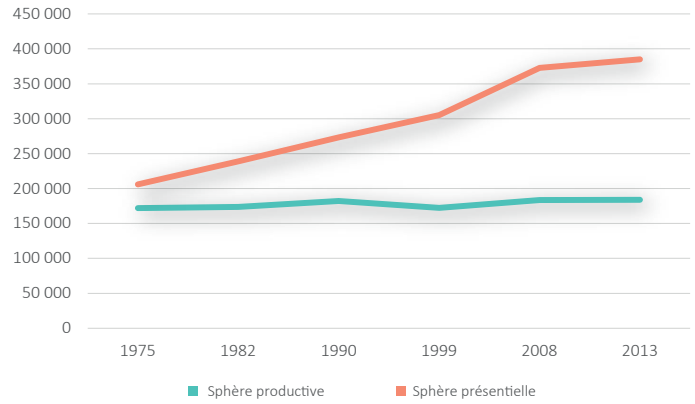

Un total de 570 000 emplois en 2013

Une multitude de pôles d'emplois autour d'Avignon et de Nîmes

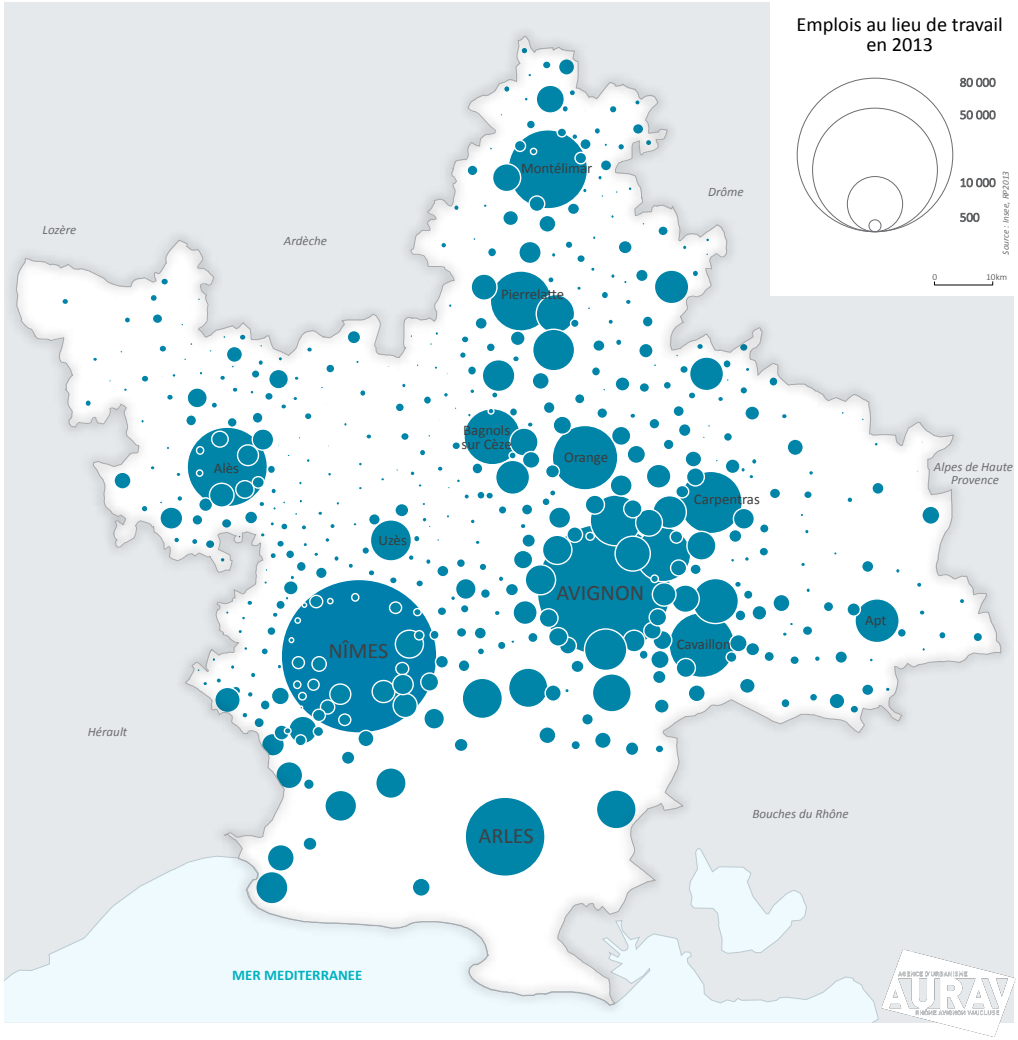

Les emplois dits présentiels sont tournés vers la satisfaction des besoins des populations présentes sur le territoire. On pense notamment aux services de proximité (boulangers, commerces, médecins, etc.), destinés aussi bien aux habitants permanents qu'aux touristes.

Ces emplois renvoient donc à un spectre large d'activités, en général peu délocalisables.

Les emplois présentiels ont fortement augmenté en 30 ans dans le Delta Rhodanien, tendance qui semble se stabiliser depuis une dizaine d'années. Ce constat, proche de la tendance nationale, traduit, ici, bien le poids de l'économie résidentielle décrit précédemment.

À contrario, les emplois de la sphère productive sont stables, même pendant une crise (2008-2013), qui a pourtant freiné l'expansion des emplois présentiels. Il s'agit d'une caractéristique remarquable du Delta Rhodanien.

Modèles de développement dominants

Si l'économie résidentielle domine le Delta Rhodanien, ses territoires présentent une variété de modèles économiques.

On retrouve ainsi :

- des territoires aux moteurs touristiques (périphéries Nord, Sud, Est et Ouest) ;
- des territoires aux modèles de développement plus équilibrés à dominante productive (une large part du Vaucluse et le Gard Rhodanien). Ces territoires sont en général ceux qui profitent le mieux d'une forme de reprise post-crise ;
- et des territoires potentiellement fragiles (une large part du Gard, Nîmes, Alès, Uzès, ainsi que la Communauté de Commune des Pays Rhône Ouvèze dans le Vaucluse et Drôme Sud Provence). Ces EPCI marqués par une dominante sociale, publique et/ou résidentielle (notammnent lorsque les revenus liés aux retraites sont élevés) offrent le moins de garanties dans un contexte de raréfaction des ressources financières publiques, et présentent un risque de fragilisation.

Celle-ci peut être compensée dans les territoires où plusieurs moteurs de développement se combinent, notamment dans les territoires touristiques.

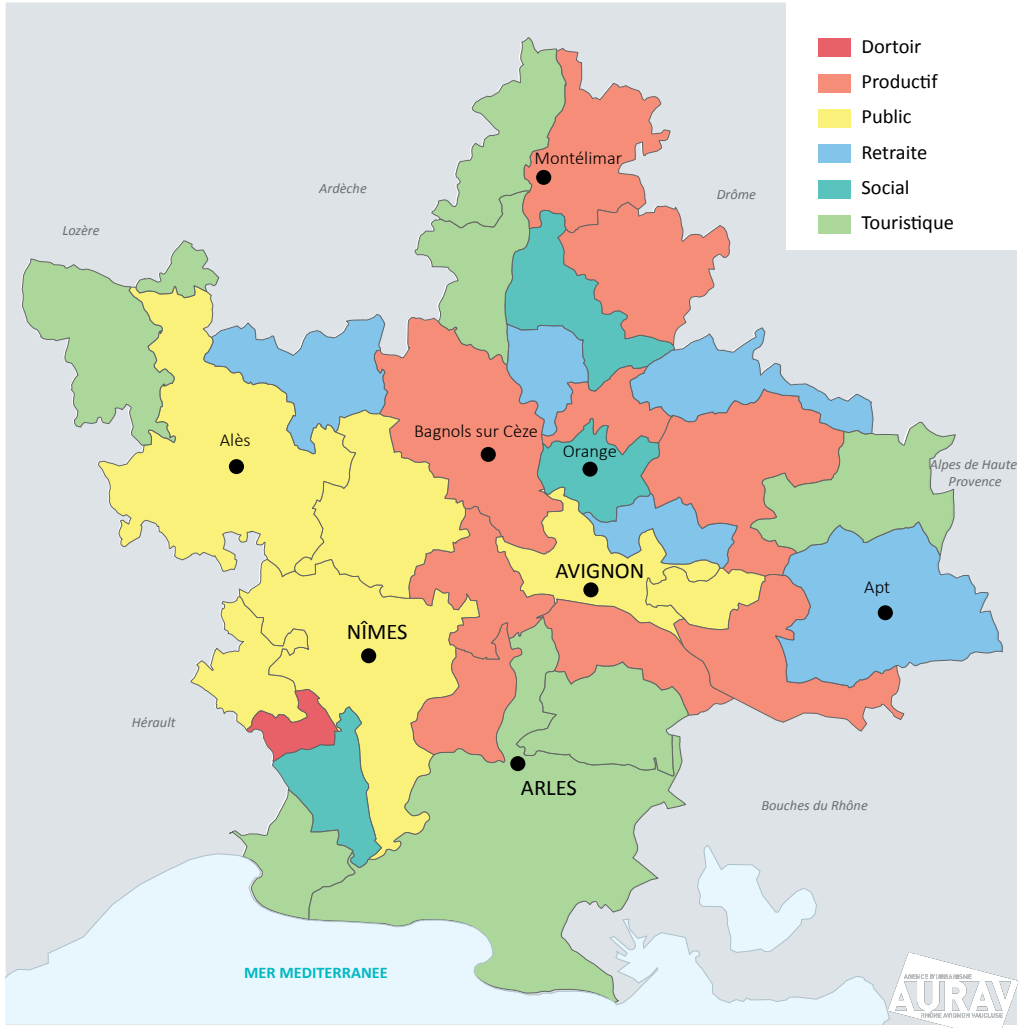

Des modèles économiques complémentaires

EPCI	Dominante	Détails
Rhony, Vistre, Vidourle	Dortoir	Dortoir
Gard Rhodanien	Productif	Productif
Terre de Provence	Productif	Productif-dortoir
Aygues Ouvèze en Provence	Productif	Productif-dortoir
Pont du Gard	Productif	Productif-public-dortoir
Beaucaire Terre d'Argence	Productif	Productif-public-social-dortoir
Montélimar Agglomération	Productif	Productif-retraite
Enclave des Papes-Pays de Grignan	Productif	Productif-retraite
Luberon Monts de Vaucluse	Productif	Productif-touristique
Ventoux Comtat Venaissin	Productif	Productif-touristique
Pays de Sommières	Public	Public-dortoir
Grand Avignon	Public	Public-retraite
Pays des Sorgues et des Monts de Vaucluse	Public	Public-retraite-dortoir
Nîmes Métropole	Public	Public-social-retraite
Alès Agglomération	Public	Public-social-retraite
Pays d'Uzès	Public	Public-social-retraite
Sorgues du Comtat	Retraite	Retraite-dortoir
Rhône Lez Provence	Retraite	Retraite-dortoir
Cèze Cévennes	Retraite	Retraite-touristique
Pays Vaison Ventoux	Retraite	Retraite-touristique
Pays d'Apt Luberon	Retraite	Retraite-touristique
Petite Camargue	Social	Social-retraite-dortoir
Drôme Sud Provence	Social	Social-retraite-dortoir
Pays de Rhône et Ouvèze	Social	Social-retraite-dortoir
Arles-Crau-Camargue-Montagnette	Touristique	Touristique
Gorges de l'Ardèche	Touristique	Touristique
Ventoux Sud	Touristique	Touristique
Ardèche Rhône Coiron	Touristique	Touristique
Terre de Camargue	Touristique	Touristique
Vallée des Baux Alpilles	Touristique	Touristique
Mont Lozère	Touristique	Touristique
Des Cévennes au Mont Lozère	Touristique	Touristique

DES TERRITOIRES PRODUCTIFS
EN SORTIE DE CRISE ?

DES FRAGILITÉS
SOCIO-ECONOMIQUES
A SURVEILLER

20

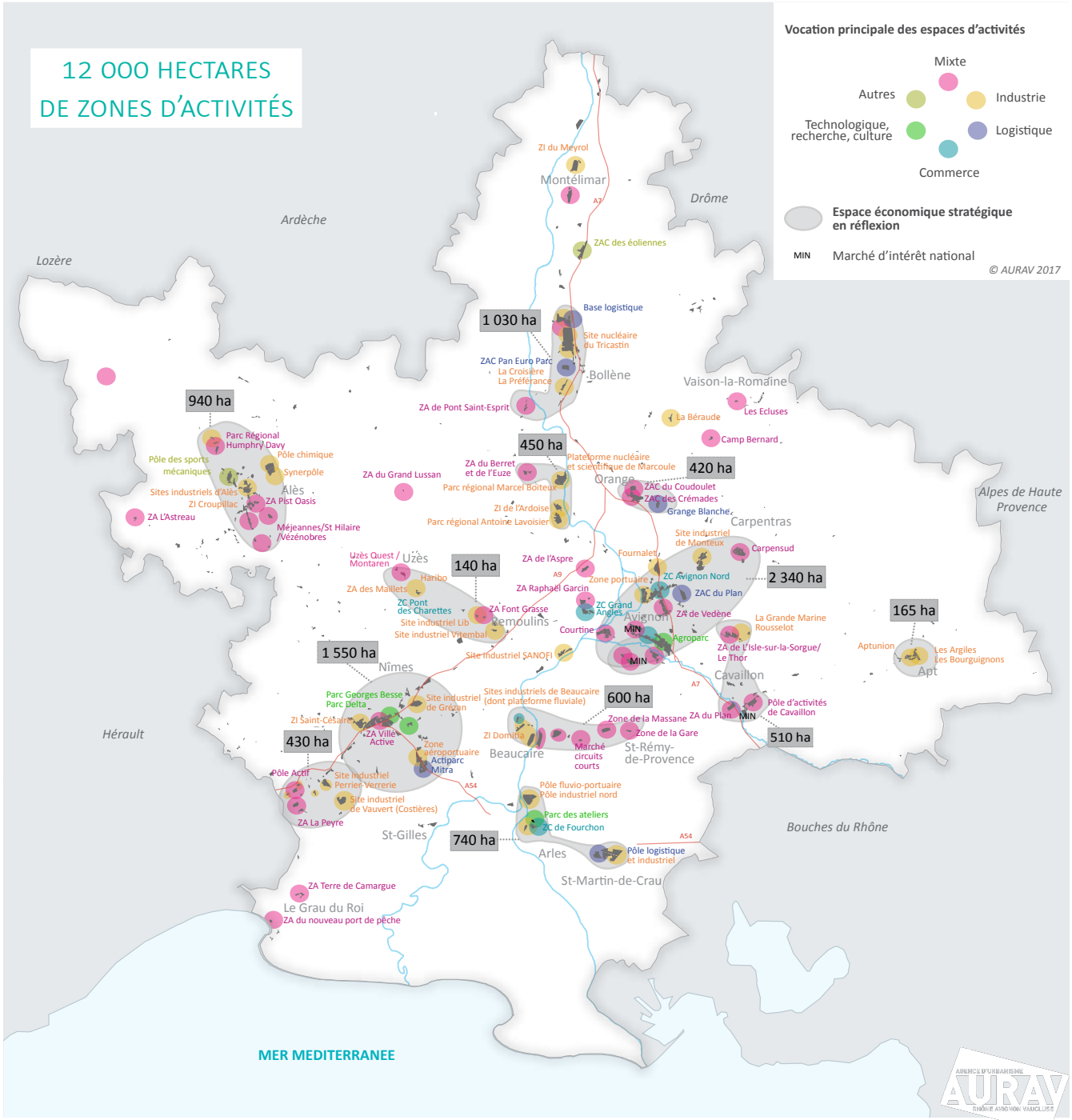

Une importante offre d'espaces d'activités : identifier ce qui est stratégique

Le Delta Rhodanien est une place forte des échanges économiques : hub logistique, technopôle, industrie de pointe, agroalimentaire et activités de commerce.
Les Marchés d'Intérêt National de Cavaillon, Châteaurenard et Avignon témoignent de l'importance de la filière agroalimentaire sur l'ensemble du territoire quand les zones logistiques bénéficient de l'accessibilité de l'axe rhodanien. A cela s'ajoutent des lieux de concentration de l'activité industrielle (Bagnols-sur-Cèze, Tricastin, Beaucaire, etc.), et une forte dispersion des espaces d'activités mixtes qui invite à une réflexion en termes de hiérarchisation et de coordination.

VERS UNE STRATÉGIE GLOBALE DE DÉVELOPPEMENT ÉCONOMIQUE

Identifier le foncier stratégique de portée interégionale et nationale.

Définir les filières prioritaires (agroalimentaire, clean tech, économie créative, filières technologique et numérique, industrie traditionnelle, etc.).

Partager une connaissance des espaces d'activités économiques de chaque territoire et de leur foncier disponible (création d'un observatoire du foncier économique).

Etablir une coopération des agences de développement et d'attractivité couvrant le territoire en fonction du type de prospect.

Un territoire d'innovation

L'exemple de Trimatec

Le pôle de compétitivité Trimatec, créé en 2005, est centré sur le Delta rhodanien : son siège est à Pont Saint Esprit.

Il est positionné sur les procédés propres et sobres pour l'industrie. En tant que pôle de compétitivité, il facilite le développement d'innovations dans les entreprises et accompagne ses membres dans leur croissance, en favorisant la collaboration avec les acteurs de la recherche et de la formation.

Crédits photo : Trimatec

180 ADHÉRENTS DONT 60% D'ENTREPRISES

228 PROJETS LABELLISÉS POUR 892 MILLIONS D'EUROS

TRIMATEC : PROMOUVOIR DES TECHNOLOGIES PROPRES ET INNOVANTES

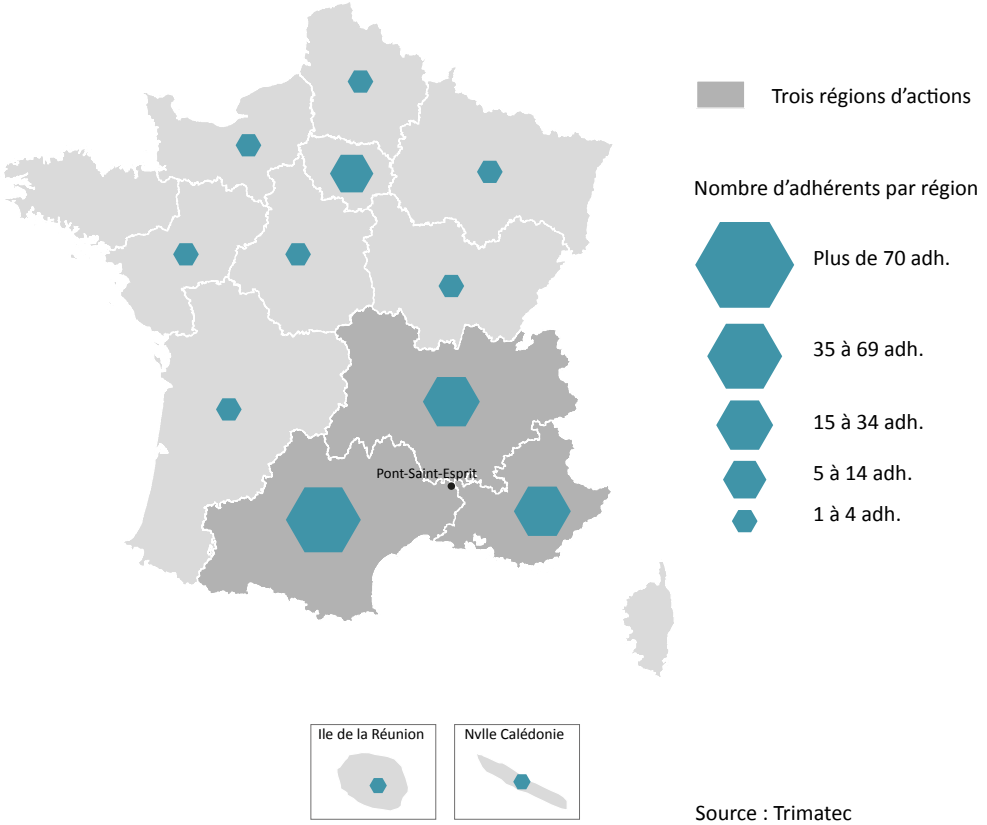

Source : Trimatec

Créé en 2005, le pôle de compétitivité Terralia promeut l'innovation en lien avec les filières fruits et légumes, viticulture et vin, céréales et produits céréaliers , une logique de filière intégrée de la semence à l'assiette. Centré sur trois régions du Grand Sud-Est, son siège se situe à Avignon.

280 ADHÉRENTS DONT 70% D'ENTREPRISES

300 PROJETS LABELLISÉS 100 000 EMPLOIS

Agriculture et innovation technologique

Crédits photo : Terralia

Terralia, pôle de compétitivité agro-alimentaire du grand Sud-Est depuis 2005

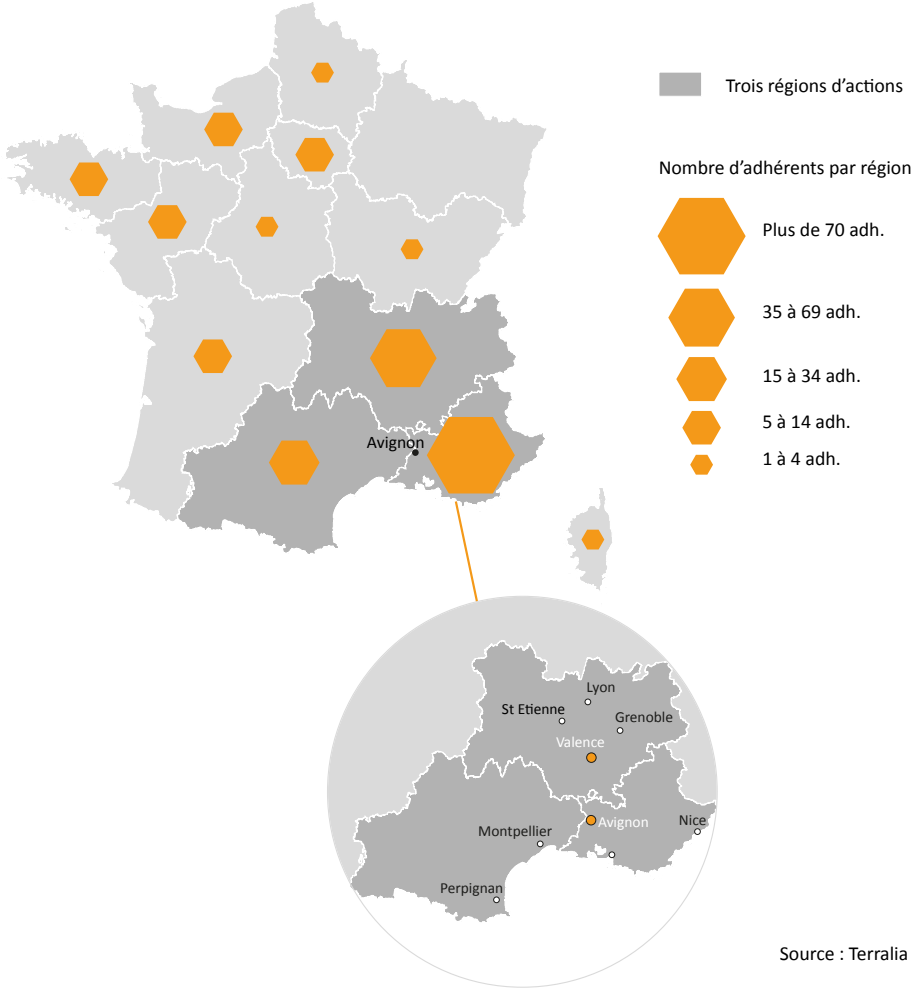

Source : Terralia

Un territoire d'innovation

Un territoire de formation, d'enseignement supérieur et de recherche

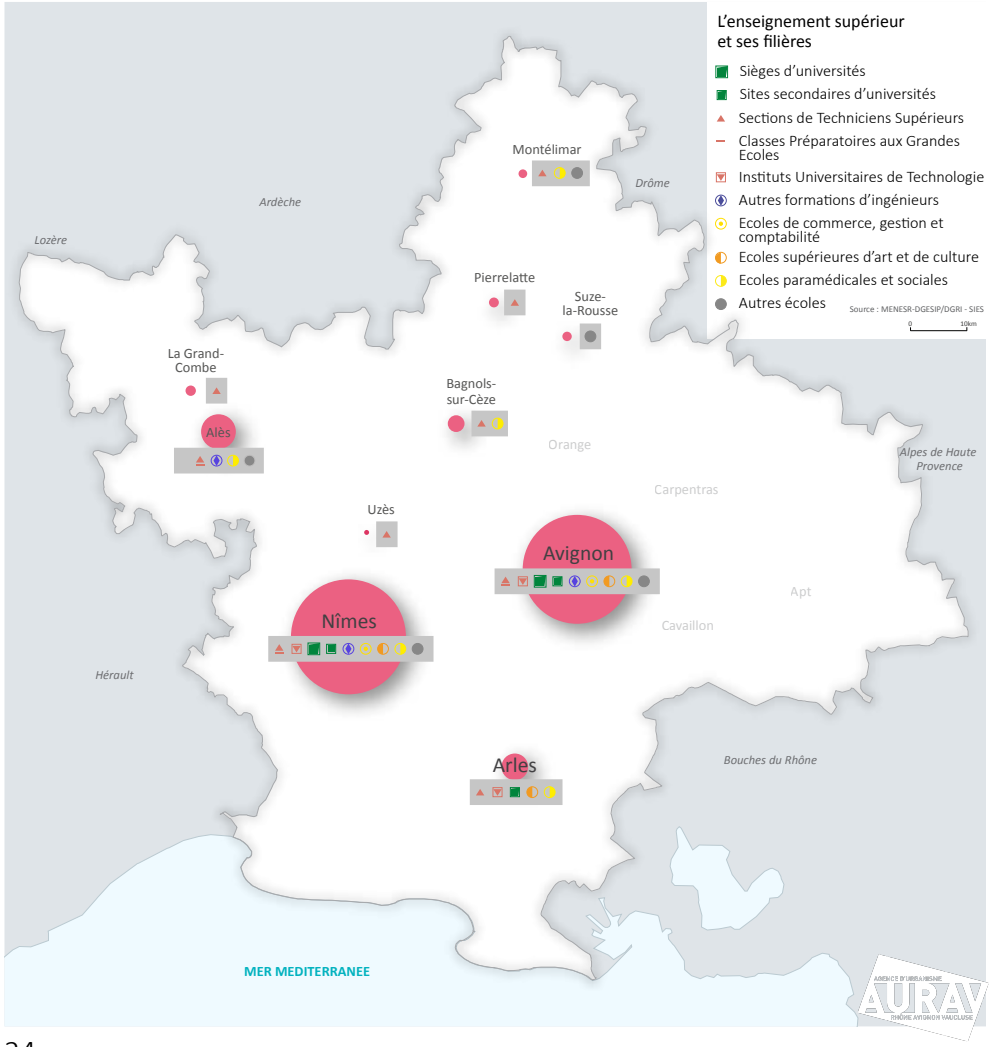

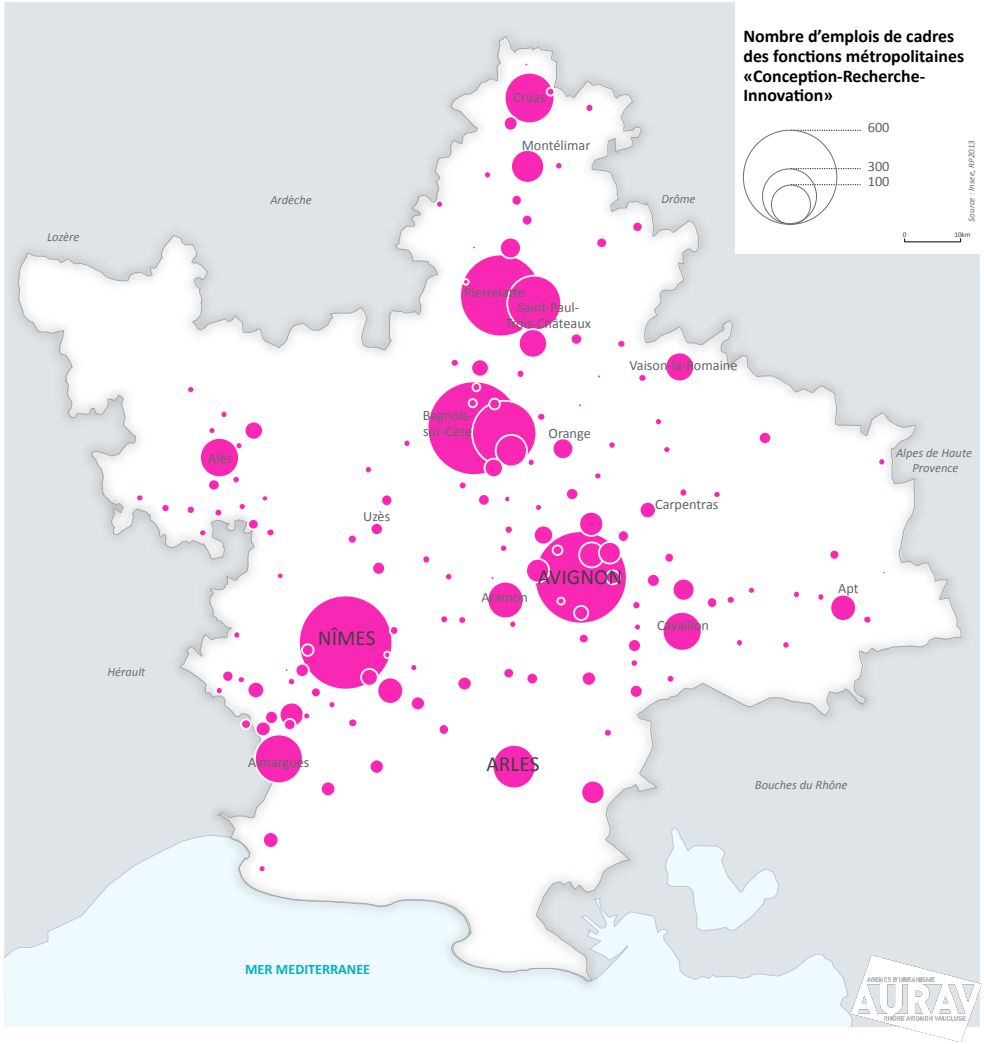

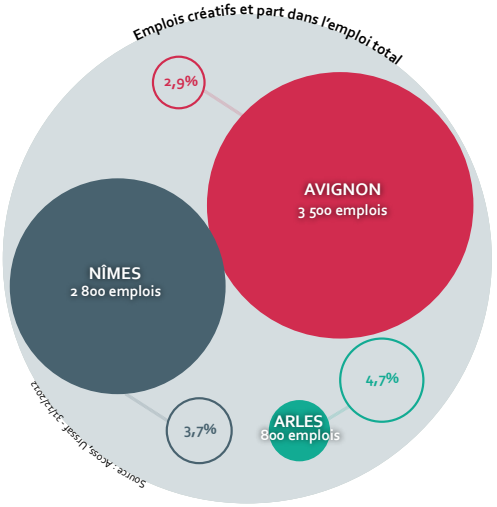

L'innovation dans le Delta passe par l'association entre culture et numérique. Le label French Culture Tech, obtenu en 2015 pour la métropole diffuse Nîmes-Avignon-Carpentras-Arles, symbolise cette union.
Elle repose sur un écosystème numérique et sur un patrimoine culturel exceptionnel.

French Culture Tech : Lieux et projets dans la métropole diffuse

La créativité et la connaissance sont au cœur du développement économique contemporain. Disposer d'une offre de formation supérieure diversifiée et reconnue est devenu un enjeu primordial pour les territoires. Le Delta Rhodanien bénéficie à ce titre de la présence de deux villes universitaires importantes : Nîmes et Avignon, complétées par des villes aux écoles prestigieuses (Alès, Arles).

Cet enjeu de formation est d'autant plus important que le Delta concentre des emplois de cadre travaillant dans la Recherche et Développement. Le Gard Rhodanien et les territoires de la vallée du Rhône présentent ainsi des concentrations de cadres élevées, qui sont une ressource tant culturelle que financière.

Vers une offre de formation cohérente et complémentaire

Mutualiser et articuler les équipements d'enseignements.

Appuyer le développement universitaire : complémentarité des filières, création de filières d'excellence locales.

Créer de liens entre enseignement supérieur et acteurs économiques locaux.

La culture comme levier majeur de rayonnement

Une concentration d'événements de niveau international

Festival d'Avignon
1 000 000 visiteurs
Féria de Nîmes
765 000 visiteurs
Les Carrières de Lumières des Baux-de-Provence
480 000 visiteurs
Féria d'Arles
70 000 visiteurs
Rencontres internationales de la photographie d'Arles
100 000 visiteurs
Festival de Nîmes
60 000 visiteurs
Fête de la Veraison de Chateauneuf-du-Pape
30 000 visiteurs
Les lives au Pont du Gard
30 000visiteurs
Fête de la Lavande de Sault
25 000 visiteurs

Des événements internationaux aux manifestations locales

La plus forte concentration d'Europe de sites classés Unesco

Le Delta Rhodanien présente des attraits touristiques et culturels indéniables.

Il regroupe, dans un périmètre restreint, un nombre important de grands monuments historiques, et notamment plusieurs sites classés au patrimoine mondial de l'Unesco : Le Palais des Papes et le Pont d'Avignon, le Pont du Gard, le Théâtre Antique d'Orange, les monuments Romains et Romans d'Arles.

Par ailleurs, les monuments de la ville de Nîmes (Maison Carrée et Arènes) sont actuellement en cours de classement.

Vers une mutualisation des atouts culturels

Conforter une visibilité internationale de l'offre touristique.

Créer un parcours UNESCO, créer un Pass Musées.

Mettre en réseau des établissements culturels et des productions artistiques.

Favoriser la coopération des conservatoires et mutualisation.

Encourager les co-productions artistiques.

Aider à la décentralisation d'événements culturels.

L'agriculture comme vecteur d'attractivité

Entre maraîchage, céréales et viticulture : une agriculture performante

500 000 ha de Surface Agricole Utilisée, soit 1/3 du territoire

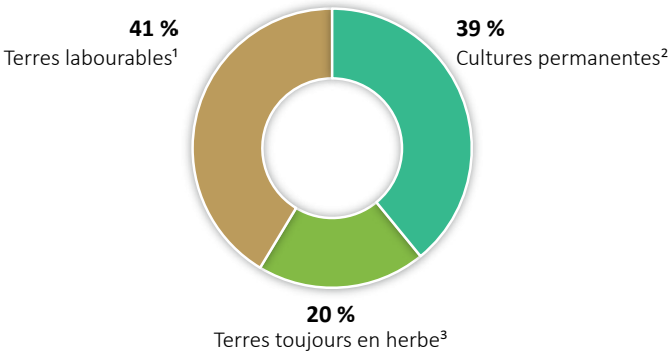

1. Céréales, cultures industrielles, légumes secs, légumes de plein champ, jachères, etc.
2. Vignes, vergers, pépinières ornementales, fruitières et forestières, etc.
3. Prairies naturelles ou semées depuis six ans ou plus.

Plus de 20 000 exploitations

En 2010, les 500 000 hectares de Surface Agricole Utilisée représentent un tiers du territoire du Delta Rhodanien, avec plus de 20 000 exploitations.

La viticulture représente en effet la production agricole dominante d'une majorité de communes (35 %).

Le reste de la production se partage entre la polyculture (35 % des communes) et les cultures fruitières (12,8 % des communes).
S'y ajoutent des productions plus spécifiques et plus localisées.

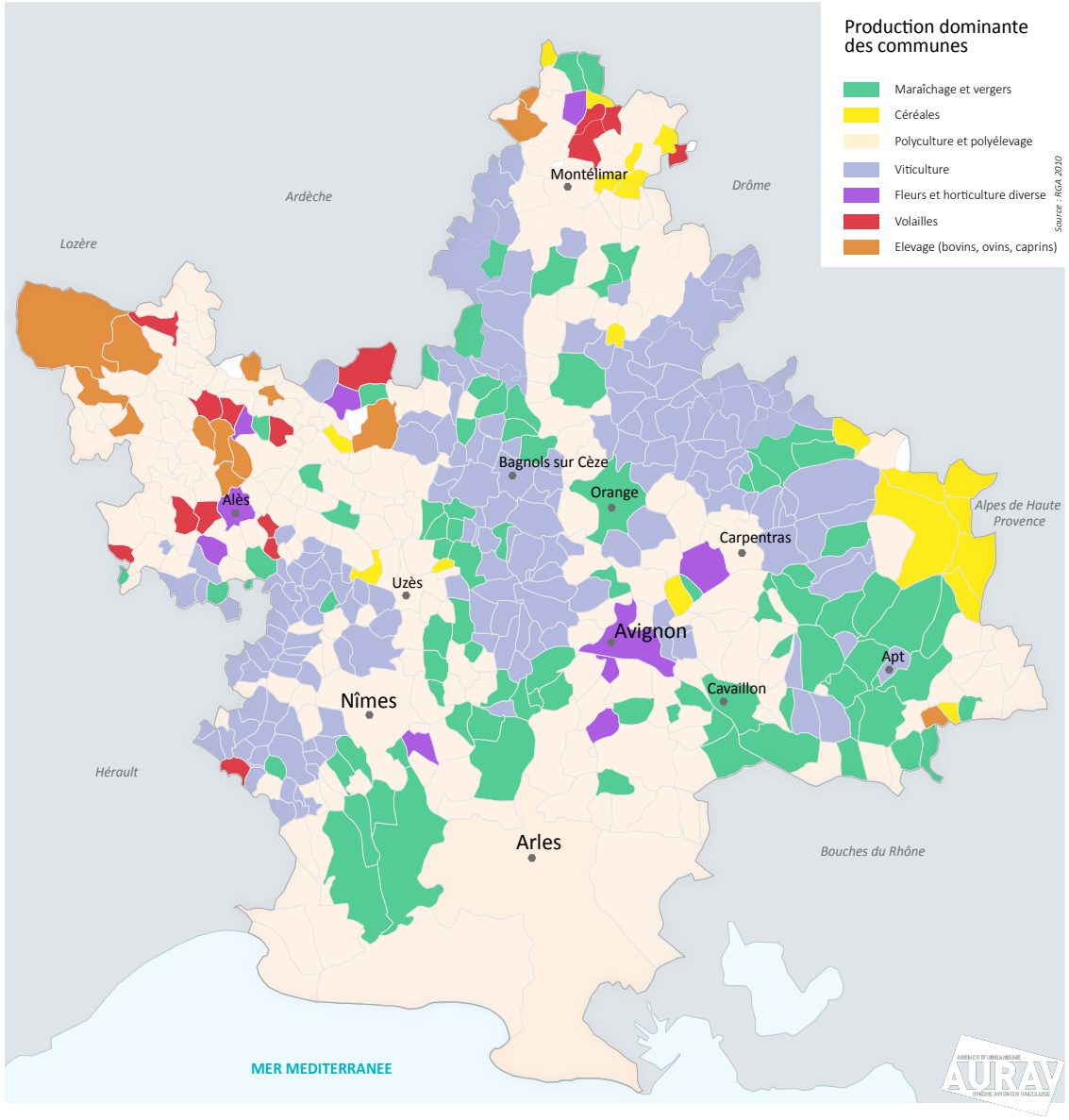

AOC Gigondas

AOC Cairanne

AOC Pic Saint Loup

10 millions d'œnotouristes en 7 ans dans la région des Côtes du Rhône

5,2 milliards d'euros de retombées économiques

L'agriculture comme vecteur d'attractivité

La présence d'une production agricole variée et de qualité contribue au rayonnement et à l'attractivité touristique du territoire du Delta Rhodanien.

L'œnotourisme est en ce sens une activité porteuse d'autant plus que la vente directe ou en coopérative représente un tiers des ventes et s'avère plus rentable que l'export. Pour pérenniser le secteur viticole, les offres touristiques mariant terroir et paysage s'intensifient : séjours vins et terroirs, œno-randos, routes des vins…
L'institut Inter Rhône, qui rassemble les professionnels de la viticulture et du négoce de la Vallée du Rhône, propose pas moins de 13 routes des vins ainsi que des offres « tout compris » (visites de vignoble, repas et nuitée). Il vient de lancer son application Vin Rhône Tourisme. De même, la création en Languedoc de l'application GeoVina pour tablette et smartphone dédiée à l'offre en œnotourisme est révélatrice de la nécessité d'accompagner ce secteur d'activité en plein essor.
Au-delà du secteur viticole, d'autres produits de qualité, parfois moins connus, nécessitent un accompagnement pour renforcer leur visibilité (fraise de Nîmes, oignons doux des Cévennes, pélardons, ou encore la truffe).

AOC Taureaux de Camargue



AOC de la vallée des Baux

Appellations présentes dans le territoire du Delta Rhodanien

AOC vins

Côtes du Rhône (Village)
Châteauneuf du Pape
Gigondas
Vacqueyras
Rasteau
Cairanne
Beaume de Venise
Tavel
Lirac
Costières de Nîmes
Languedoc
Clairette de Bellegarde
Duché d'Uzès
Côtes du Vivarais
Grignan les Adhémars
Pic Saint Loup
Ventoux
Luberon
Côteaux d'Aix-en-Provence
Les Baux de Provence

AOC huile d'olive

Huile d'olive de Provence
Huile d'olive de la vallée des Baux
Huile d'olive d'Aix-en-Provence
Huile d'olive de Haute Provence
Olives et huile d'olive de Nîmes

Autres AOC

Picodon
Pélardon
Banon
Châtaignes de l'Ardèche
Oignons doux des Cévennes
Taureaux de Camargue
Foins de la Crau

IGP vins

Pays d'Oc
Pays du Gard
Sables de Camargue
Côteaux du Pont du Gard
Côteaux de l'Ardèche
Comtés Rhodaniens
Pays de Vaucluse
Alpilles
Cévennes

Autres IGP

Miel des Cévennes
Miel de Provence
Fraise de Nîmes
Riz de Camargue
Agneau de Sisteron
Ail de la Drôme
Pintadeau de la Drôme
Poulet et chapon des Cévennes
Farine et petit épeautre de Haute Provence

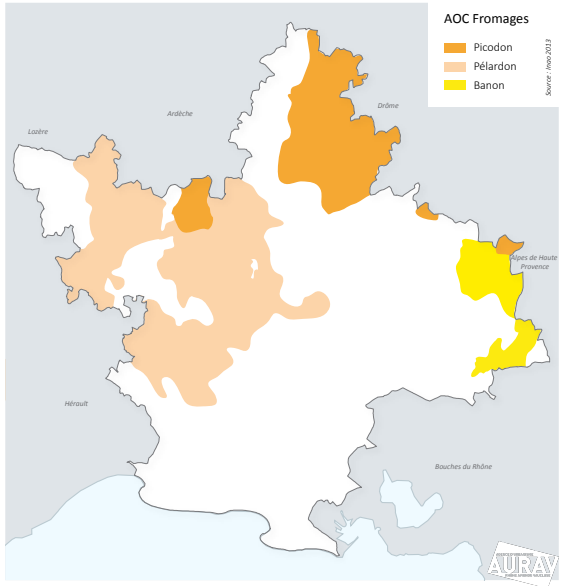
AOC Fromages
Picodon
Pélardon
Banon
Source : Inao 2013
Ardèche
Drôme
Lozère
Alpes de Haute Provence
Hérault
Bouches du Rhône
AURAV

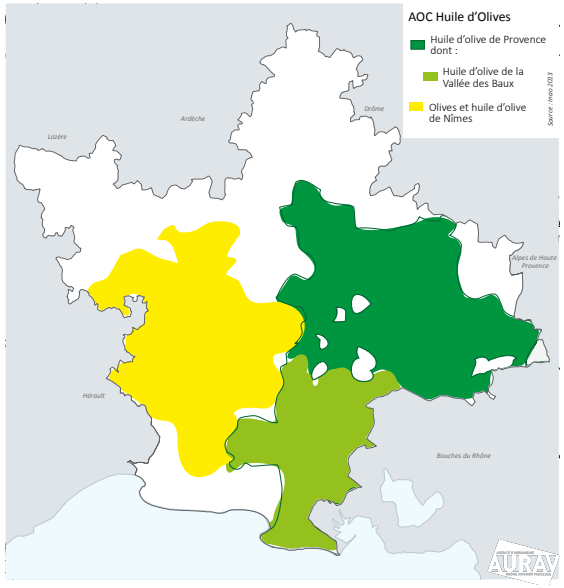
AOC Huile d'Olives
Huile d'olive de Provence dont :
Huile d'olive de la Vallée des Baux
Olives et huile d'olive de Nîmes
Source : Inao 2013
Ardèche
Drôme
Lozère
Alpes de Haute Provence
Hérault
Bouches du Rhône
AURAV

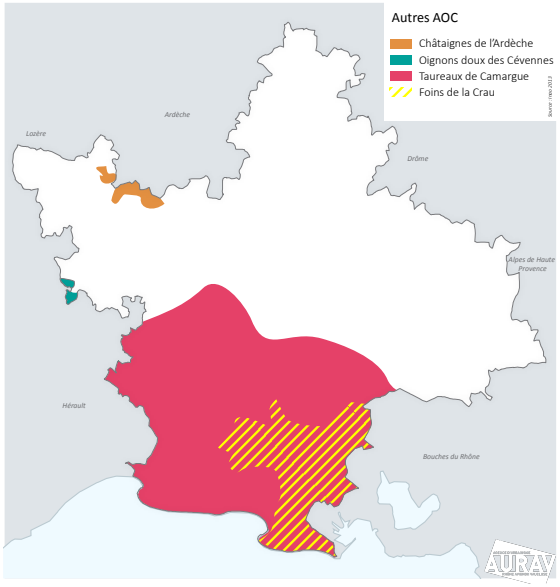
Autres AOC
Châtaignes de l'Ardèche
Oignons doux des Cévennes
Taureaux de Camargue
Foins de la Crau
Source : Inao 2013
Ardèche
Drôme
Lozère
Alpes de Haute Provence
Hérault
Bouches du Rhône
AURAV

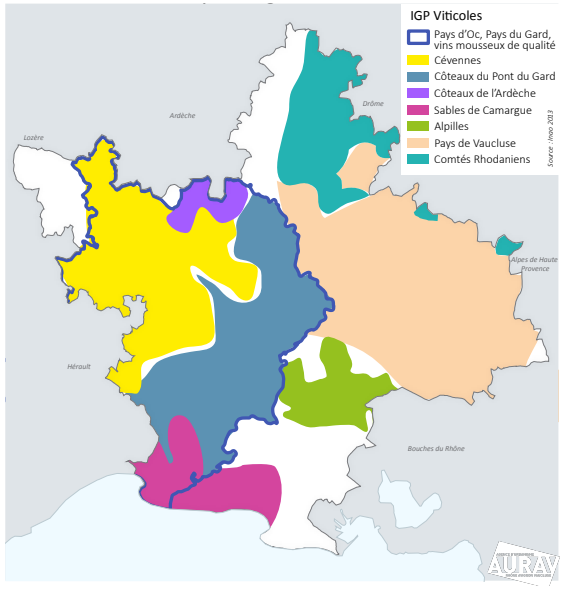
IGP Viticoles
Pays d'Oc, Pays du Gard, vins mousseux de qualité
Cévennes
Côteaux du Pont du Gard
Côteaux de l'Ardèche
Sables de Camargue
Alpilles
Pays de Vaucluse
Comtés Rhodaniens
Source : Inao 2013
Ardèche
Drôme
Lozère
Alpes de Haute Provence
Hérault
Bouches du Rhône
AURAV

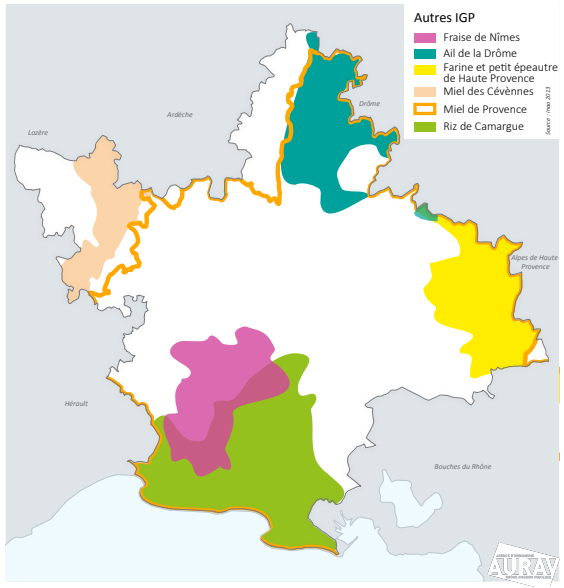
Autres IGP
Fraise de Nîmes
Ail de la Drôme
Farine et petit épeautre de Haute Provence
Miel des Cévènnes
Miel de Provence
Riz de Camargue
Source : Inao 2013
Ardèche
Drôme
Lozère
Alpes de Haute Provence
Hérault
Bouches du Rhône
AURAV

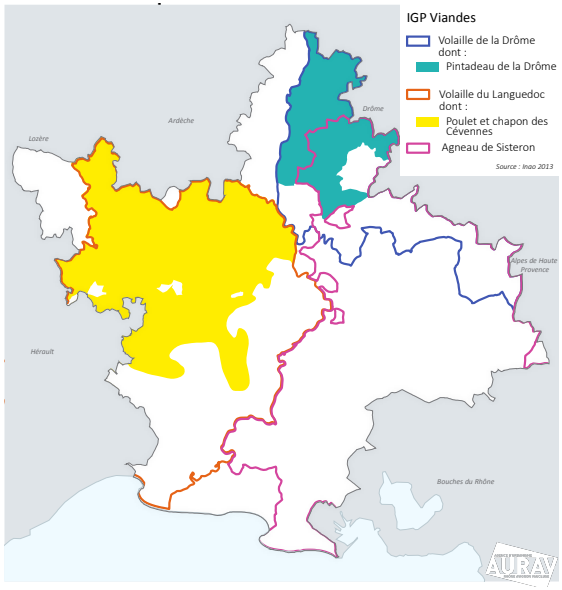
IGP Viandes
Volaille de la Drôme dont :
Pintadeau de la Drôme
Volaille du Languedoc dont :
Poulet et chapon des Cévennes
Agneau de Sisteron
Source : Inao 2013
Ardèche
Drôme
Lozère
Alpes de Haute Provence
Hérault
Bouches du Rhône
AURAV

Une destination touristique

Le Delta Rhodanien est doté d'une capacité d'hébergement touristique variée et complémentaire.

L'offre hôtelière est massive à Avignon, Nîmes et Arles, et très présente dans le Luberon et les Alpilles, hauts lieux de villégiature touristique.
L'offre d'hébergement en camping se concentre davantage dans les espaces naturels et littoraux, témoignant du dynamisme du tourisme de nature et du tourisme balnéaire.

En effet, la capacité d'accueil en camping au Grau du Roi est représentative de l'attrait du littoral languedocien.
La concentration de l'offre dans les vallées du Gardon, de la Cèze et de l'Ardèche, et dans le massif du Mont Ventoux confirme l'intérêt des visiteurs pour le patrimoine naturel du Delta Rhodanien.
Cet attrait est tel que beaucoup en ont fait un lieu de résidence secondaire. La part de résidences secondaires dépasse 50% dans bon nombre de communes des Cévennes, du Luberon et au Grau du Roi.

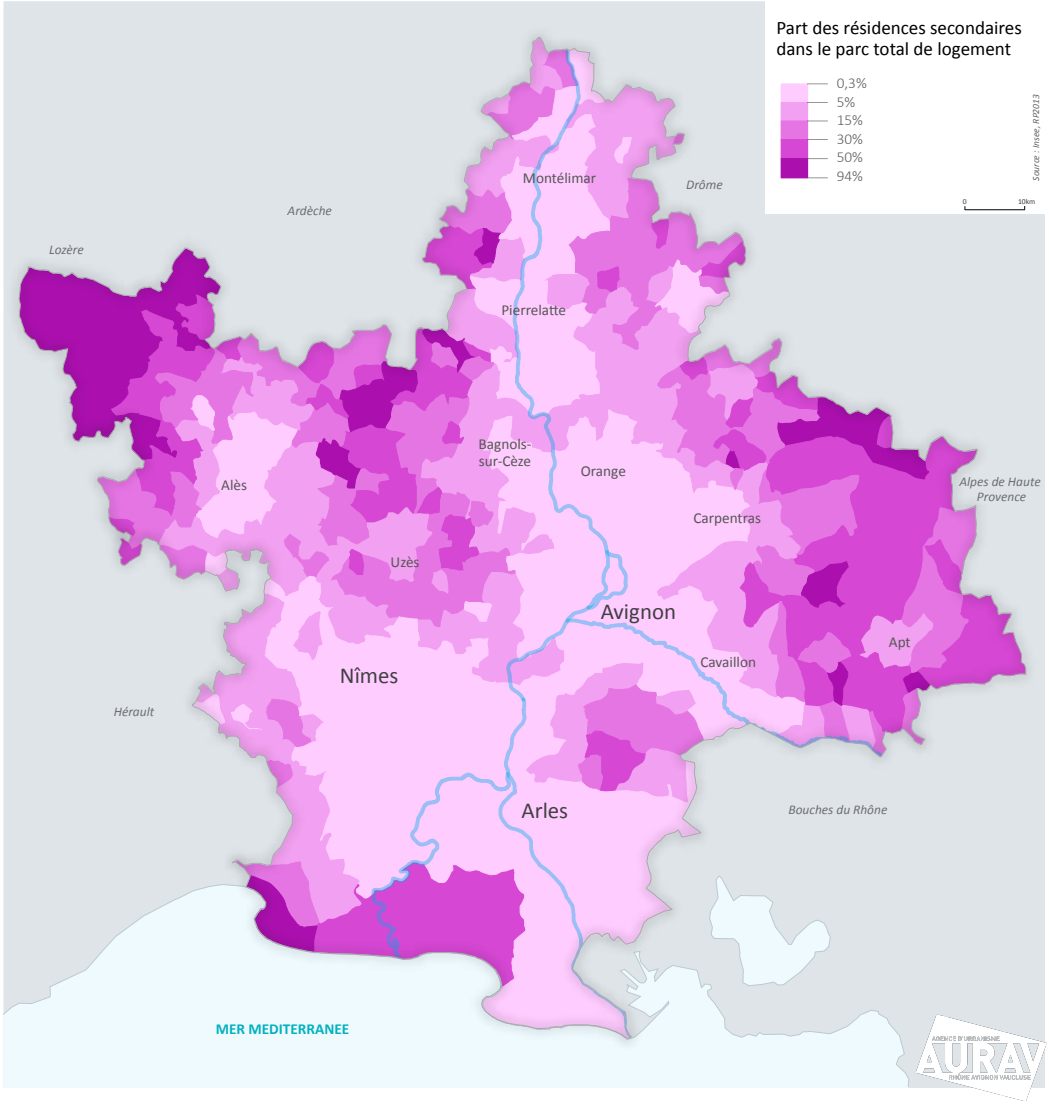

Vers une offre touristique globale et articulée

Conforter une visibilité internationale de l'offre touristique.

Travailler à la notoriété de la marque Destination Provence.

Mutualiser la promotion touristique.

Développer des offres ciblées (City Break et tourisme d'affaires).

Mettre en réseau le patrimoine immatériel.

Valoriser le potentiel touristique du Rhône et du canal du Rhône à Sète.

Capacité d'hébergement touristique rural et littoral

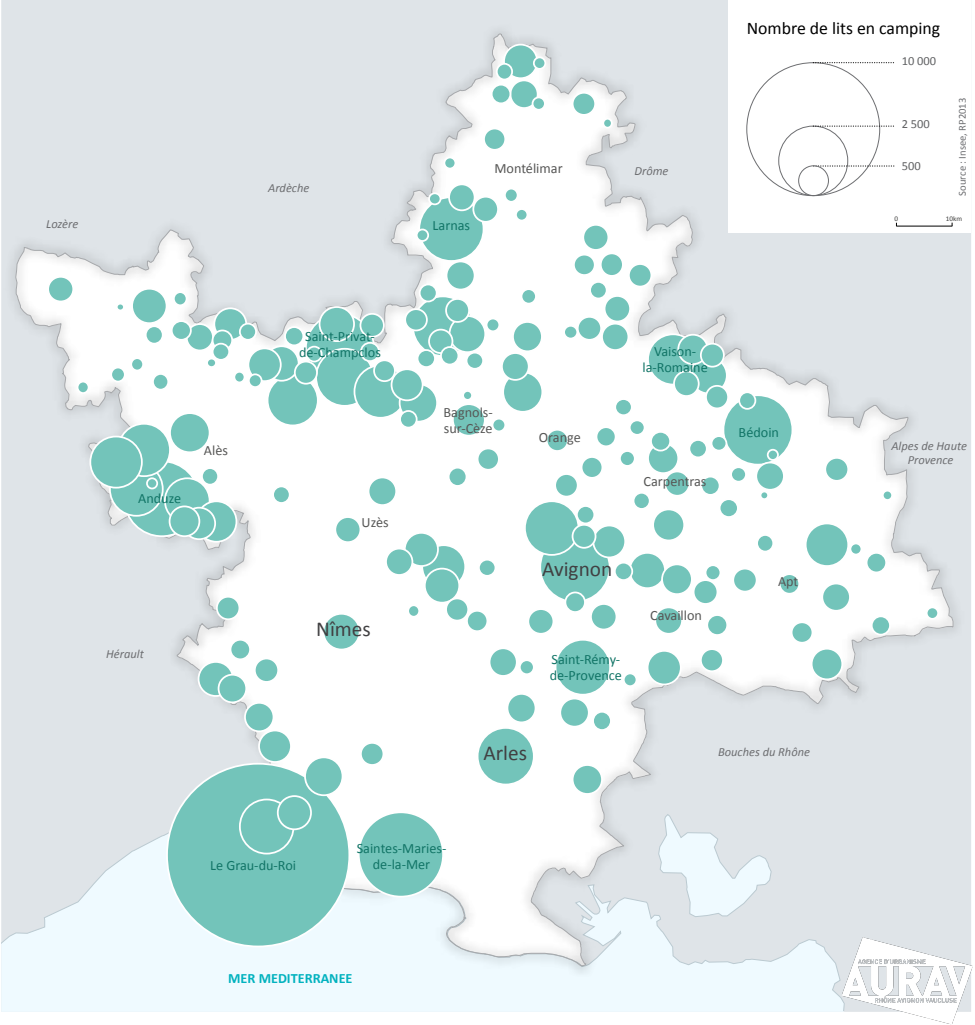

Capacité d'hébergement touristique urbain

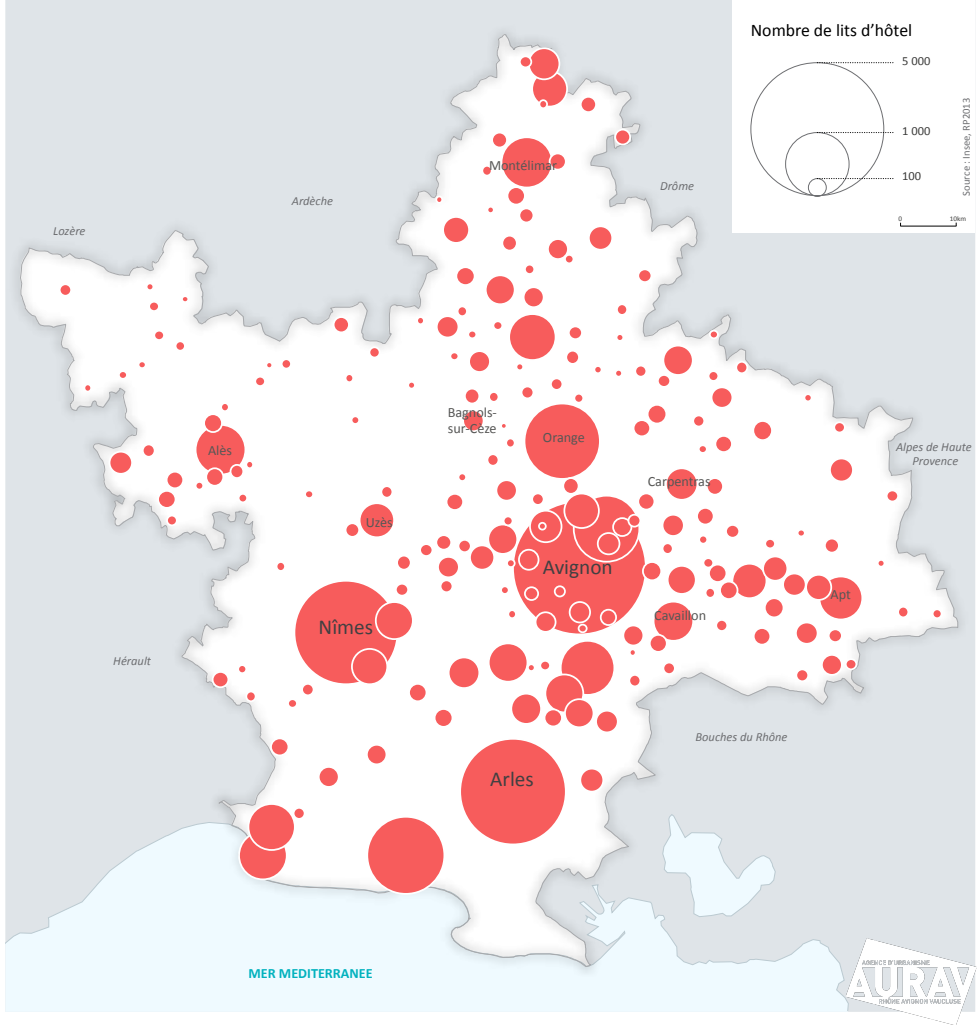

Equipe Projet

Laura **Bernard** - Laure **Bigourdan**
Maximin **Chabrol** - Yann **Gérard**
Marine **Kusnierek** - Gilles **Périlhou**

AURAV

Vaucluse Village - Bâtiment le Consulat
164, avenue de Saint Tronquet
84 130 Le Pontet
Tél : 04 90 82 84 80
aurav@aurav.org

AGENCE D'URBANISME
AURAV
RHÔNE AVIGNON VAUCLUSE

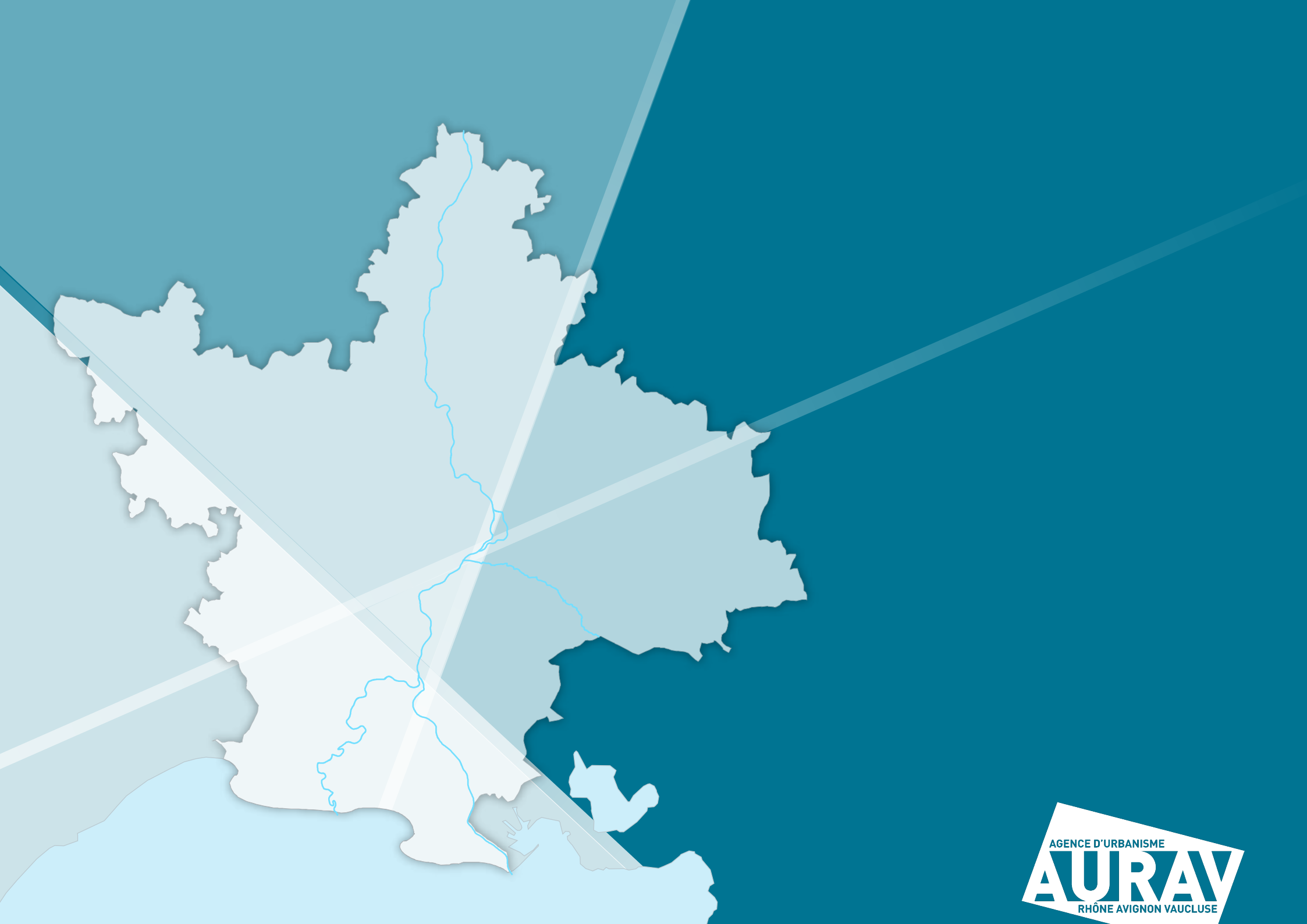

AGENCE D'URBANISME
AURAV
RHÔNE AVIGNON VAUCLUSE