L'ECLAIRAGE
du S.P.O.T.T.

n° 2
novembre 2006

une publication de l'Agence d'Urbanisme de l'aiRe Avignonnaise

10 ans d'évolution de l'emploi salarié privé

FLASH ... FLASH ... FLASH ... FLASH ... FLASH ... FLASH ... FLASH ... FLASH ... FLASH

L'emploi salarié privé représente en moyenne les deux tiers des emplois français. Dans un rayon de 35 km autour d'Avignon, 74% de ces emplois se situent dans une entreprise du secteur tertiaire, essentiellement le commerce. Ces dix dernières années, la croissance de l'emploi salarié privé a été remarquable. L'industrie avignonnaise reste un secteur d'emploi important même si des crises sectorielles ont diminué son poids relatif. Elle semble cependant mieux résister que dans le reste du pays. Les emplois de la construction profitent de l'embellie liée aux besoins de construction d'un territoire en croissance démographique constante depuis des années.

Dans ce numéro

Des emplois tertiaires proportionnellement plus nombreux qu'ailleurs en France 2
Le commerce reste le principal secteur d'emploi... 3
...loin devant l'industrie et la construction 3
Le tertiaire en ville, l'industrie dans les pôles, la construction à la campagne 4
Une croissance du nombre d'emplois plus importante que dans le reste du pays 5
Sur 10 emplois créés dans l'aire d'observation, 9 sont des emplois tertiaires 6
Les emplois industriels disparaissent moins vite dans l'aire d'observation que dans le reste du pays 7
Les besoins de constructions dopent l'emploi salarié de ce secteur d'activité 7
Le développement des sociétés de services traduit la généralisation des emplois précaires 8
Les grandes surfaces commerciales créent la plupart des emplois commerciaux 8
Les industries agro-alimentaires, moteur de l'industrie autour d'Avignon 9
Le crise des industries des biens intermédiaires fragilise le tissu industriel local 9
Les nouveaux emplois dans les transports se concentrent autour d'Avignon 10
En conclusion : un territoire en croissance encore riche d'un tissu économique diversifié 10

Dans l'aire d'observation des 35 km autour d'Avignon...

sur 10 emplois salariés privés en 2005

- **7 dans le tertiaire** dont 2,5 dans le commerce et 2 dans une société de services aux entreprises
- **2 dans l'industrie,**
- **1 dans la construction**

sur 10 emplois salariés privés créés entre 1995 et 2005

- **9 créés dans le tertiaire** dont 3 par une société de service aux entreprises et 2 par un commerce
- **0,2 créé dans l'industrie**
- **0,8 créé dans la construction**

Des emplois tertiaires proportionnellement plus nombreux qu'ailleurs en France

Les entreprises de l'aire d'observation des 35 km autour d'Avignon proposent, en 2005, environ 230 000 emplois salariés, dont 68 000 sur le SCoT du bassin de vie d'Avignon.

Le secteur tertiaire est depuis longtemps le principal pourvoyeur d'emplois en France. **Dans l'aire d'observation des 35 km autour d'Avignon, 3 salariés du privé sur 4 travaillent dans le tertiaire**, soit 4% de plus que la moyenne nationale.

L'emploi industriel est, dans ce territoire, en retrait par rapport à la moyenne française : 15% des emplois contre 22% en moyenne nationale. Enfin, les emplois de la construction sont dans l'aire d'observation dans les mêmes proportions qu'ailleurs en France.

En comparaison des moyennes nationales, l'aire d'observation des 35 km autour d'Avignon a donc proportionnellement plus d'emplois tertiaires, moins d'emplois industriels et autant d'emplois dans le secteur de la construction. Cette structure de l'emploi salarié privé est la même dans le SCoT du bassin de vie d'Avignon.

Le présent document est réalisé à partir des données UNEDIC de 1995 (définitives) à 2005 (provisoires).

Les données UNEDIC permettent d'appréhender la réalité de l'emploi salarié privé mais restent incomplètes pour l'emploi salarié public et l'emploi non salarié, qu'il soit agricole, artisanal ou profession libérale.

Au recensement 1999 de l'INSEE, les emplois salariés privés représentaient 60% des emplois du SCoT du bassin de vie d'Avignon, l'emploi salarié public 30% et les non salariés 10%.

La source statistique UNEDIC concernerait donc 60% des emplois du SCoT du bassin de vie d'Avignon.

Les emplois salariés privés au 31 décembre 2005 (NES* 4)

	Industrie		Construction		Tertiaire (1)		Total (2)
France	3 482 107	22%	1 334 322	8%	11 150 377	70%	15 977 870
Aire d'observation	36 878	16%	21 661	9%	170 280	74%	229 329
SCoT du bassin de vie d'Avignon	**10 468**	**15%**	**5 938**	**9%**	**51 795**	**76%**	**68 217**
CA du Grand Avignon	6 172	12%	3 560	7%	42 899	81%	52 647
CC des Pays de Rhône et Ouvèze	2 049	24%	1 461	17%	4 893	58%	8 403
CC des Sorgues du Comtat	1 697	29%	717	12%	3 357	58%	5 771
CC de la Côte du Rhône Gardoise	133	22%	126	21%	345	57%	604
Hors intercommunalité	417	53%	74	9%	301	38%	792

(1) Hors emploi du secteur public

(2) y compris les quelques emplois salariés privés de l'AGRICULTURE

Tableau réalisé par l'auRa le 5 septembre 2006

Données : UNEDIC (site internet UNIstatis) - Données détaillées de l'emploi salarié privé au 31/12/2005 (Provisoires)

Comparaison de la structure des emplois (NES* 4)
- écart par rapport à la moyenne française -

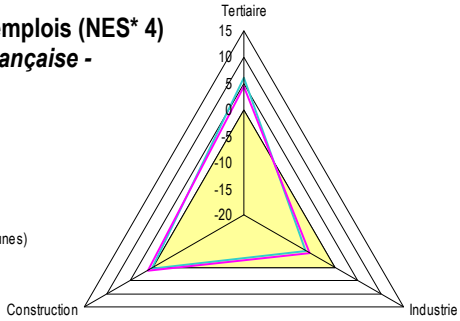

Moyenne France

SCoT du bassin de vie d'Avignon (26+3 communes)

Aire d'observation des 35 km autour d'Avignon (206 communes)

Graphique réalisé par l'auRa le 29 septembre 2006

Données : UNEDIC (site internet UNIstatis) - Données détaillées de l'emploi salarié privé au 31/12/2005 (Provisoires)

L'aire d'observation et plus encore le SCoT du bassin de vie d'Avignon ont en proportion plus d'emplois tertiaires que le reste de la France. En contre-partie, ces territoires ont moins d'emplois industriels.

A ce jour, il n'existe pas de source statistique récente et exhaustive sur l'emploi

- **le fichier UNEDIC** est mis à jour chaque année mais ne concerne que les emplois des entreprises qui cotisent à l'UNEDIC c'est-à-dire, en simplifiant, **les salariés des entreprises du secteur privé**. Les secteurs AGRICULTURE et EMPLOI PUBLIC sont très mal couverts par cette source statistique ; le secteur CONSTRUCTION est sous-évalué car les chefs d'entreprises artisanales non salariés ne sont pas comptabilisés.
- **le recensement 1999 de l'INSEE** traite l'emploi dans sa globalité mais il est aujourd'hui trop ancien pour analyser des phénomènes économiques par définition très fluctuants ;
- l'INSEE diffusera en 2007 la première version communale de **la base CLAP***, compilation annuelle de plusieurs bases économiques.

Le commerce reste le principal secteur d'emploi...

En 2005, le commerce fournissait 56 227 emplois sur l'aire d'observation des 35 km autour d'Avignon, soit 25% des emplois, quand la moyenne nationale est à 19%. Dans les communes rurales, les emplois salariés du commerce peuvent représenter 80% des emplois salariés privés de la commune, les autres emplois étant non salariés (agriculture et artisanat pour l'essentiel) ou publics (personnel municipal). Les communes urbaines les plus commerciales sont celles des Angles, du Pontet, de Cavaillon, de Salon : plus de 33% des salariés du secteur privé travaillent dans le commerce.

Le commerce reste le principal secteur d'emploi, devant les sociétés de services aux entreprises (35 702 emplois soit 16% des emplois), le social (24 893 emplois soit 11%) et les services aux particuliers (19 121 emplois soit 8%).

Le transport est en proportion un secteur d'emploi plus important dans l'aire d'observation (7%) que dans le reste du pays (5% des emplois salariés privés). Au total, **15 013 personnes sont employées par une entreprise de transport dans l'aire d'observation** des 35 km autour d'Avignon. Un tiers de ces emplois sont dans une commune du SCoT du bassin de vie d'Avignon.

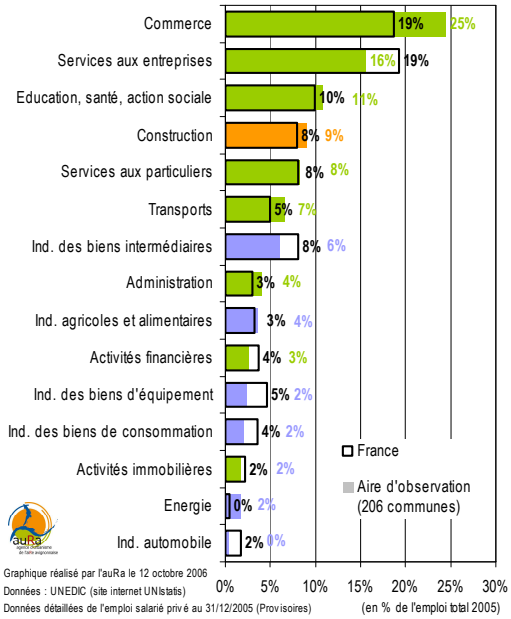

Graphique réalisé par l'auRa le 12 octobre 2006
Données : UNEDIC (site internet UNIstatis)
Données détaillées de l'emploi salarié privé au 31/12/2005 (Provisoires)

Comparaison de la structure de l'emploi salarié privé (NES* 16)

- écart par rapport à la moyenne française -

Détail des branches de l'INDUSTRIE **Détail des branches du TERTIAIRE**

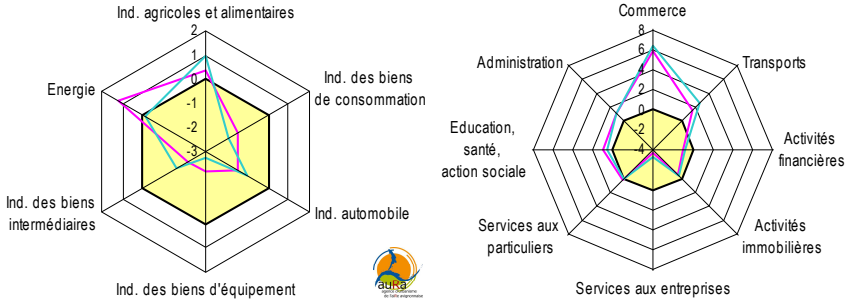

Graphique réalisé par l'auRa le 29 septembre 2006 // Données : UNEDIC (site internet UNIstatis) - Données détaillées de l'emploi salarié privé au 31/12/2005 (Provisoires)

...loin devant l'industrie et la construction

La branche industrielle qui fournit le plus d'emplois est celle des biens intermédiaires. Mais, avec 13 691 emplois en 2005, elle ne représente que 6% des emplois de l'aire d'observation, soit moins que la construction (9% des emplois).

Les industries agro-alimentaires, deuxième branche industrielle de l'aire d'observation, emploient relativement plus de personnes sur ce territoire qu'ailleurs en France : respectivement 4 et 3% des emplois salariés privés. 8 256 personnes travaillent dans une entreprise agro-alimentaire implantée dans l'aire d'observation. Un tiers (2 855 emplois) sont dans une commune du SCoT du bassin de vie d'Avignon.

L'énergie est autour d'Avignon une branche plutôt forte, en liaison avec les implantations nucléaires des bords de Rhône : 81% des emplois à Chusclan, 64% à Codolet.

Enfin, l'industrie automobile reste anecdotique avec, comme seul établissement important dans l'aire d'observation des 35 km, MGI Coutier à Monteux (17% de l'emploi de cette commune).

La construction, tous corps de métier confondus, emploie 21 661 salariés sur l'aire d'observation. Si on y ajoute les chefs d'entreprise et artisans non salariés, ce secteur est à l'évidence une composante essentielle du marché de l'emploi local.

Les industries de biens de consommation recouvrent des activités dont le débouché "naturel" est la consommation finale des ménages.

Les industries de biens d'équipement recouvrent des activités de production de biens durables servant principalement à produire d'autres biens.

Les industries des biens intermédiaires recouvrent des activités qui produisent des biens le plus souvent destinés à être réincorporés dans d'autres biens ou qui sont détruits par leur utilisation pour produire d'autres biens.

(Définitions INSEE)

Le tertiaire en ville, l'industrie dans les pôles, la construction à la campagne

Les communes urbaines se caractérisent par une forte proportion d'emplois **tertiaires** : 90% des emplois à Salon-de-Provence, 86% à Avignon, Cavaillon, Nîmes, 79% à Carpentras et Orange, 77% au Pontet. Historiquement lieux d'échange, ces villes sont d'importants pôles d'emplois commerciaux (20 à 30% des emplois) mais d'autres activités contribuent à en faire des pôles d'emplois tertiaires. Les sociétés de services aux entreprises représentent localement 10 à 20% des emplois (Salon, Avignon, Nîmes, 33% à Bagnols). A Noves, Jonquerettes, Vedène, Saint-Martin-de-Crau, Entraigues ou Cavaillon, les sociétés de transports fournissent 20 à 25% des emplois.

Au fur et à mesure que l'on s'éloigne des villes, l'activité tertiaire est moins dominante et se combine alors à de l'industrie ou de la construction.

L'industrie reste concentrée dans quelques pôles réputés. Au nord, le pôle de Bagnols-sur-Cèze est spécialisé dans le nucléaire (CEA, AREVA), la métallurgie et les matériaux de construction (Owens-Corning, PPB). Au sud, de Beaucaire-Tarascon à Aramon une succession d'établissements assure un important volume d'emplois industriels : la papeterie Tembec à Tarascon, Sanofi-Aventis et Expansia à Aramon. Quelques communes isolées présentent de forts taux d'emplois industriels liés à la présence de grosses entreprises (KP1 à Pujaut).

Les activités dominantes
(d'après le nombre d'emplois salariés privés en 2005)

- Industrie
- Industrie et Tertiaire
- Industrie et Construction
- Construction
- Construction et Tertiaire
- Tertiaire
- Tertiaire et Industrie
- Tertiaire et Construction
- Pas d'activité dominante
- Pas d'activité significative
- SCoT du bassin de vie d'Avignon
- Rhône et Durance

L'industrie est dominante dans une commune lorsque plus de 40% de ses emplois sont dans l'industrie.

La construction est dominante dans une commune lorsque plus de 20% de ses emplois sont dans la construction.

Le tertiaire est dominant dans une commune lorsque plus de 70% de ses emplois sont dans le tertiaire.

Ces seuils ont été choisis en fonction des moyennes nationales.

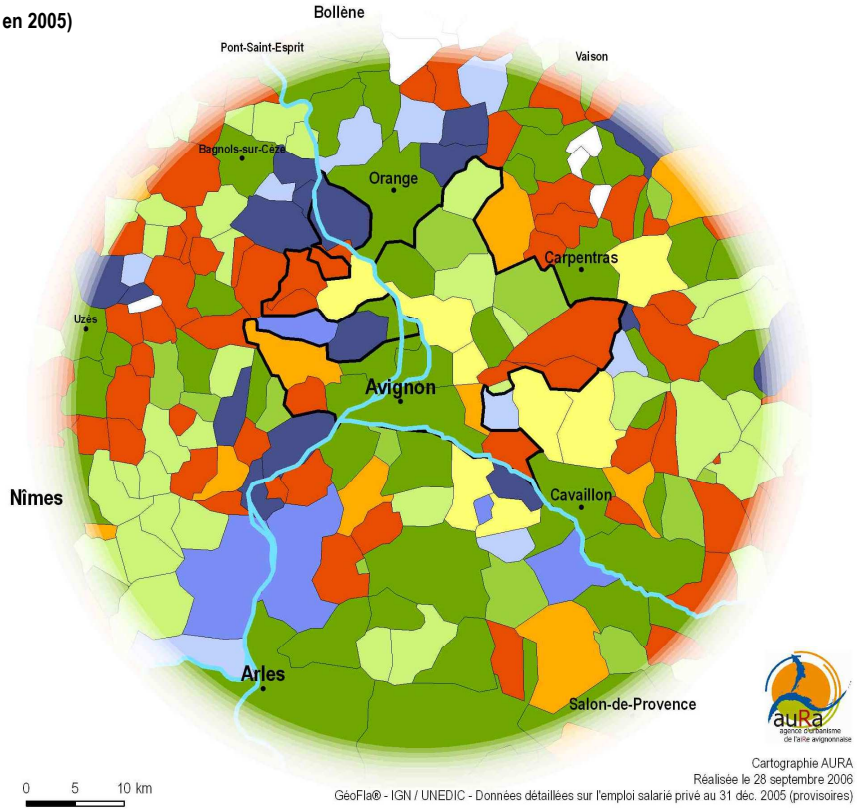

% emplois salariés privés 2005

	Aire d'observation	France
Industrie	16.1%	21.8%
Construction	9.4%	8.4%
Tertiaire	74.25%	69.8%
TOTAL	100.00%	100.00%

La construction est une activité dominante dans les communes plus rurales de l'aire d'observation. Ces entreprises, souvent artisanales et de petite taille, sont la principale alternative à l'agriculture dans les communes où les emplois sont peu nombreux. Elles restent donc relativement très présentes dans les communes rurales où les travaux de construction ou de rénovation des maisons suffisent à assurer leur chiffre d'affaire. Dans les villes, ces entreprises de la construction sont aussi implantées mais leur force d'emploi, noyée dans un tissu économique plus varié, est moins nette.

Une croissance du nombre d'emplois plus importante que dans le reste du pays

Alors que les emplois salariés privés ont en moyenne augmenté de 16% en France entre 1995 et 2005, les emplois de l'aire d'observation des 35 km autour d'Avignon ont progressé de 29%. **En 10 ans, ce territoire a créé 51 521 emplois dont 14 997 (30%) dans les communes du SCoT du bassin de vie d'Avignon**, et les taux d'évolution moyens, quel que soit le secteur d'activité, sont tous supérieurs aux taux nationaux. Dans le détail des communes, des nuances peuvent être apportées à ce constat global.

26 communes (en marron sur la carte) ont connu ces 10 dernières années une très forte croissance de leur nombre d'emplois salariés privés, quel que soit le secteur d'activités. Dans l'industrie, la construction et le tertiaire, la croissance des emplois a été supérieure aux moyennes de l'aire d'observation.

115 communes sur les 206 de l'aire d'observation ont un taux de croissance du total des emplois supérieur à la moyenne française, mais les croissances sectorielles sont variables. En général, un parfois deux secteurs connaissent une croissance forte, alors que les autres secteurs sont en croissance plus lente.

Une dizaine de communes (en bleu foncé) a subi de très fortes diminutions de leurs effectifs, dans tous les secteurs d'activités. Ces reculs sont cependant à relativiser car ils concernent des communes souvent rurales où les effectifs concernés sont peu importants.

Les tendances de l'évolution économique des communes
(d'après l'évolution du nombre d'emplois salariés privés entre 1995 et 2005 : évolution totale et par secteur d'activité—industrie, construction, tertiaire)

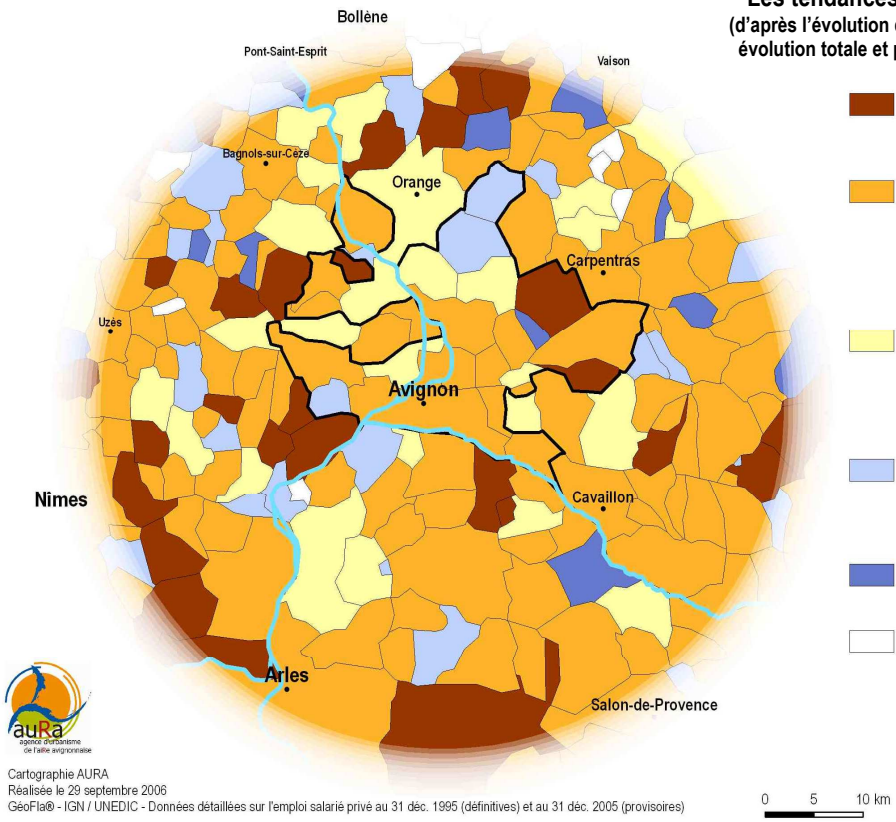

Croissance très forte (26 communes) :
- croissance supérieure aux moyennes de l'aire d'observation dans tous les secteurs d'activité

Croissance forte (115 communes) :
- croissance du total des emplois supérieure à la moyenne nationale (mais inférieure à la moyenne de l'aire d'observation)
- évolutions sectorielles en général supérieures à la moyenne nationale

Croissance modérée (27 communes) :
- croissance du total des emplois inférieure à la moyenne nationale
- évolutions sectorielles en général positives et inférieures à la moyenne nationale

Déclin modéré (23 communes) :
- déclin du total des emplois
- mais au moins un secteur d'activité est en croissance (parfois forte)

Déclin important (10 communes) :
- déclin de tous les secteurs d'activités

Evolution non significative (5 communes) :
- pas d'emplois en 2005
- évolution non mesurable entre 1995 et 2005

Taux d'évolution annuel moyen

	Aire d'observation	France
Industrie	+0.31%	-1.05%
Construction	+2.25%	+1.29%
Tertiaire	+3.18%	+2.52%
TOTAL	+2.58%	+1.52%

Cartographie AURA
Réalisée le 29 septembre 2006
GéoFla® - IGN / UNEDIC - Données détaillées sur l'emploi salarié privé au 31 déc. 1995 (définitives) et au 31 déc. 2005 (provisoires)

Dans un rayon de 35 km autour d'Avignon, la croissance du nombre d'emplois salariés privés est supérieure à celle de la France. Quand l'emploi salarié privé augmente de 1.52% par an au niveau national, il augmente de 2.58% par an dans l'aire d'observation. Ces forts taux de croissance se retrouvent dans les trois grands secteurs d'activités, notamment dans l'industrie. Alors que les emplois industriels se sont effondrés en France au cours de la dernière décennie (-1.05% par an), autour d'Avignon ils ont augmenté de 0.31% par an.

Sur 10 emplois créés dans l'aire d'observation, 9 sont des emplois tertiaires

88% des nouveaux emplois salariés privés de l'aire d'observation depuis 1995 sont des emplois tertiaires. Le tertiaire est, dans le rayon de 35 km autour d'Avignon, le secteur d'activité privé qui crée le plus d'emplois : **45 826 emplois supplémentaires en 10 ans** dont 13 256 dans le SCoT du bassin de vie d'Avignon. **La croissance de ce secteur est ici de 37%**, soit 9 points de plus que la moyenne nationale (28%).

Cette croissance est géographiquement concentrée puisque quatre communes de ce territoire ont créé la moitié de ces nouveaux emplois tertiaires : Nîmes (23% des emplois supplémentaires), Avignon (14%), Salon (9%), Le Pontet (5%). Ces quatre communes ont créé plus de nouveaux emplois tertiaires que les 202 autres communes de l'aire d'observation, respectivement +23 886 emplois et +21 940 emplois.

A l'intérieur du SCoT du bassin de vie d'Avignon, la croissance des emplois tertiaires est encore plus concentrée car, sur 10 emplois créés, 5 l'ont été sur la seule commune d'Avignon et 2 sur celle du Pontet. Ces deux communes ont créé 2 fois plus d'emplois tertiaires que toutes les autres communes du SCoT.

Evolution du nombre d'emplois salariés privés entre 1995 et 2005 (NES* 4)

	Industrie		Construction		Tertiaire (1)		Total (2)	
France	-386 417	-10%	160 893	14%	2 456 642	28%	2 231 761	16%
Aire d'observation	1 114	3%	4 319	25%	45 826	37%	51 521	29%
SCoT du bassin de vie d'Avignon	**811**	**8%**	**924**	**18%**	**13 256**	**34%**	**14 997**	**28%**
CA du Grand Avignon	87	1%	136	4%	10 559	33%	10 790	26%
CC des Pays de Rhône et Ouvèze	198	11%	476	48%	1 087	29%	1 761	26%
CC des Sorgues du Comtat	347	26%	202	39%	1 496	80%	2 044	55%
CC de la Côte du Rhône Gardoise	-70	-34%	64	103%	60	21%	54	10%
Hors intercommunalité	249	148%	46	164%	54	22%	348	78%

(1) Hors emploi du secteur public

Tableau réalisé par l'auRa le 5 septembre 2006

(2) y compris les quelques emplois salariés privés de l'AGRICULTURE

Données : UNEDIC (site internet UNIstatis) - Données détaillées de l'emploi salarié privé au 31/12/1995 (Définitives) et au 31/12/2005 (Provisoires)

Evolution comparée du nombre d'emplois salariés privés entre 1995 et 2005 (base 100 en 1995)

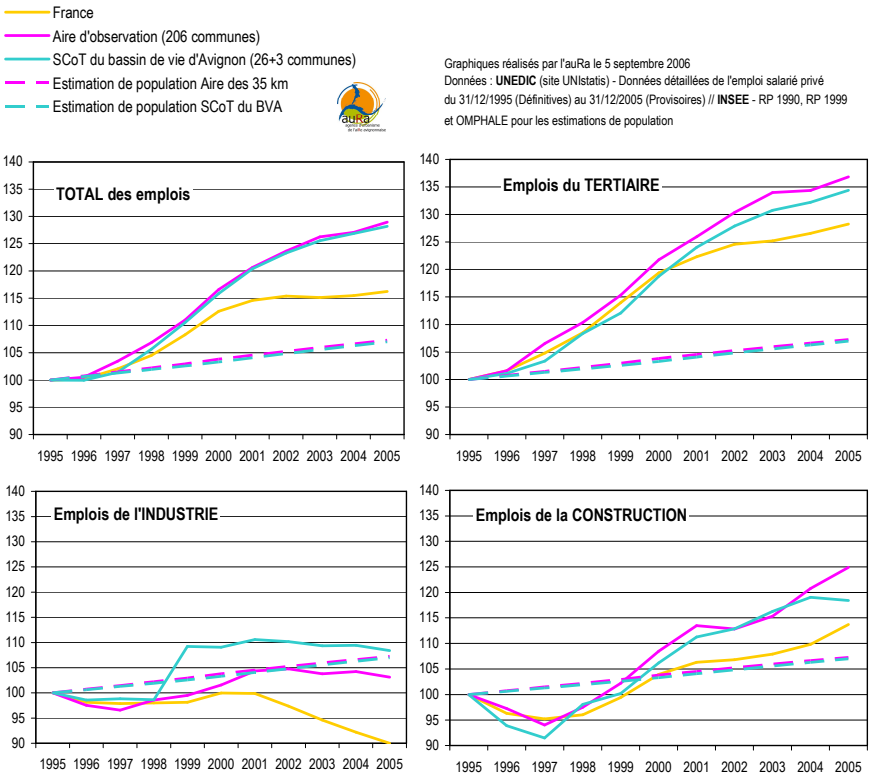

Si la croissance des emplois du tertiaire est constante depuis plusieurs années, celles des emplois de l'industrie et de la construction sont plus tourmentées. Le bilan 1995-2005 est positif pour ces deux secteurs d'activités même si les années 1996 à 1998 semblent avoir été des années plus difficiles.

Les emplois industriels disparaissent moins vite dans l'aire d'observation que dans le reste du pays

Alors que le nombre d'emplois de l'industrie a diminué de 10% en France entre 1995 et 2005, il a augmenté de 3% dans l'aire d'observation des 35 km. Les plus importantes créations d'emplois industriels s'observent dans les communes déjà industrielles : Remoulins (+334 emplois soit 30% des nouveaux emplois industriels), Monteux (+315 emplois, 28%), Avignon (+271 emplois, 24%), Aramon (+262 emplois, 23%) et Pujaut (+256 emplois, 23%). Ces progressions ne doivent pas faire oublier que d'autres communes de l'aire d'observation perdent beaucoup d'emplois industriels : Nîmes (-593 emplois industriels), Isle-sur-la-Sorgue (-305), Le Pontet (-240), Laudun (-180), Cavaillon (-171), Orange et Beaucaire (-109).

Si le bilan des créations/disparitions d'emplois industriels est au final positif (4 576 créations pour 3 462 disparitions), il n'en reste pas moins vrai que 118 communes de l'aire d'observation perdent des emplois industriels alors que seulement 88 en gagnent. **La répartition de cette croissance traduit la concentration spatiale de l'industrie à l'intérieur de ce territoire.**

Taux d'évolution annuel du nombre d'emplois salariés privés entre 1995 et 2005 par branches d'activité (NES* 16)

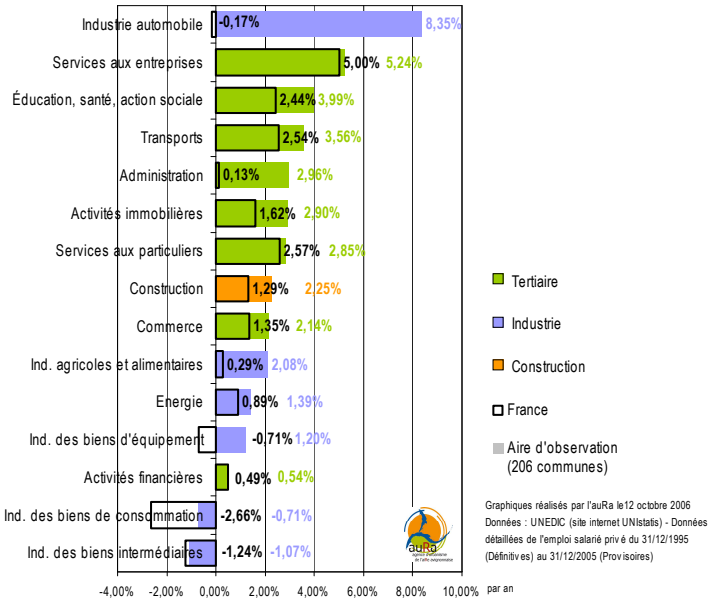

Graphiques réalisés par l'auRa le12 octobre 2006
Données : UNEDIC (site internet UNIstatis) - Données détaillées de l'emploi salarié privé du 31/12/1995 (Définitives) au 31/12/2005 (Provisoires)

Les 10 branches de la CONSTRUCTION les plus créatrices d'emplois entre 1995 et 2005

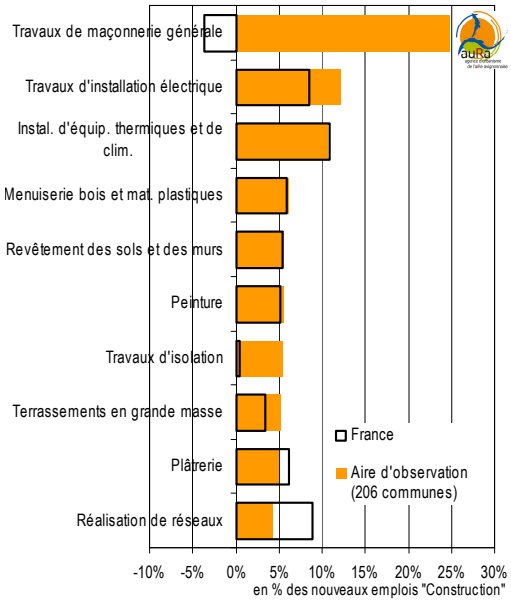

Graphiques réalisés par l'auRa le 7 novembre 2006 // Données : UNEDIC (site internet UNIstatis) - Données détaillées de l'emploi salarié privé du 31/12/1995 (Définitives) au 31/12/2005 (Provisoires)

Les besoins de constructions dopent l'emploi salarié de ce secteur d'activité

Entre 1995 et 2005, les emplois de la construction ont progressé de 14% en France et de 25% dans l'aire d'observation des 35 km autour d'Avignon, soit 4 319 nouveaux emplois salariés. Les créations sont, dans ce secteur d'activités, nettement supérieures aux pertes et concernent 80% des communes de l'aire d'observation. **Ces forts besoins de main d'œuvre sont assurément à rapprocher des besoins en constructions nouvelles d'un territoire en croissance démographique régulière.**

Les plus importantes embauches ont ainsi concerné toutes les entreprises oeuvrant à la construction de logements, depuis la maçonnerie jusqu'à la menuiserie, en passant par l'électricité, la peinture, le chauffage, l'isolation.

Le développement des sociétés de services traduit la généralisation des emplois précaires

En France comme sur l'aire d'observation des 35 km autour d'Avignon, **les sociétés de services aux entreprises sont le secteur le plus créateur d'emplois des 10 dernières années.** Entre 1995 et 2005, cette branche d'activité a créé 14 269 emplois sur l'aire d'observation, soit 28% des emplois créés sur ce territoire en 10 ans. Les deux tiers de ces emplois ont été créés à Nîmes (+4 151 emplois soit 29% de la croissance de l'activité sur l'aire d'observation), Avignon (+3 256 emplois soit 23% de la croissance) ou Salon (+1 742 emplois soit 12% de la croissance). Dans le SCoT du bassin de vie d'Avignon, en dehors d'Avignon, seules les communes du Pontet, d'Entraigues et de Monteux connaissent une augmentation significative des effectifs de cette activité, respectivement +648, +353 et +270 emplois en 10 ans.

Derrière ces croissances en apparence très favorables se cache une réalité économique beaucoup plus précaire. 38% de ces nouveaux emplois sont créés par des agences de travail temporaire (+5 470 emplois en 10 ans), et 10% par des entreprises de nettoyage (+1 492 emplois). Ces nouveaux emplois, en intérim ou peu qualifiés, représentent 13% des emplois supplémentaires de l'aire d'observation entre 1995 et 2005. Cette proportion est moins forte qu'ailleurs en France (22%).

Les 10 branches les plus créatrices d'emplois entre 1995 et 2005…

...dans les SERVICES AUX ENTREPRISES

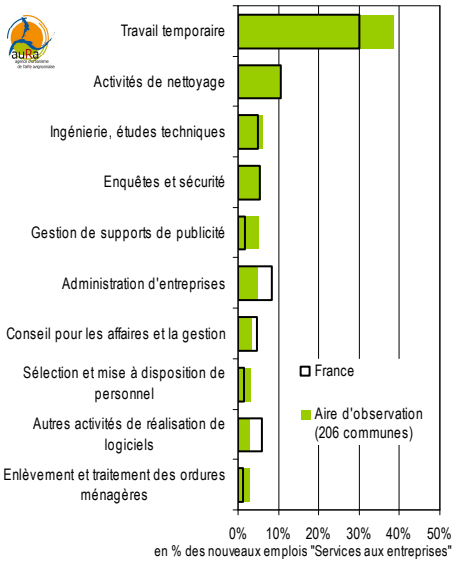

...dans le COMMERCE

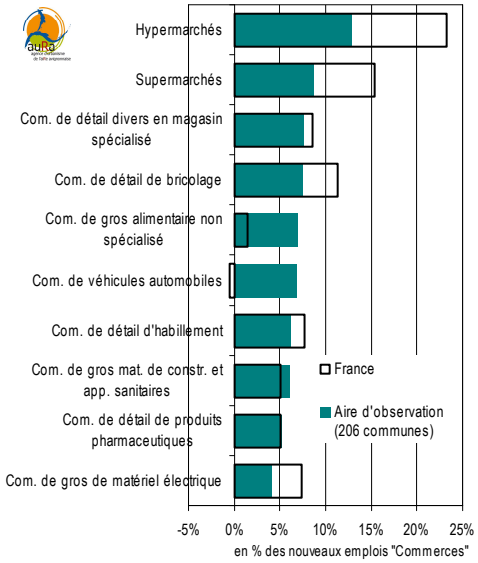

Graphiques réalisés par l'auRa le 7 novembre 2006 // Données : UNEDIC (site internet UNIstatis) - Données détaillées de l'emploi salarié privé du 31/12/1995 (Définitives) au 31/12/2005 (Provisoires)

Les grandes surfaces commerciales créent la plupart des emplois commerciaux

Avec 10 742 emplois supplémentaires entre 1995 et 2005, **le commerce, pourtant réputé créateur d'emplois, a créé moins d'emplois que les sociétés de service aux entreprises.** Il ne représente finalement que 20% de la croissance totale des emplois salariés privés.

Les plus fortes progressions concernent les grandes surfaces, qu'elles soient alimentaires ou spécialisées. Par rapport aux moyennes nationales, la croissance des emplois dans le commerce de gros alimentaire est remarquable sur l'aire d'observation.

Le SCoT du bassin de vie d'Avignon semble en retrait pour la création d'emplois commerciaux : ses 26(+3) communes n'ont accueilli que 18% des nouveaux emplois (+1 977 emplois) quand Nîmes en accueillait 21% (+2 282 emplois) et Salon 13% (+1 395 emplois).

Les industries agro-alimentaires, moteur de l'industrie autour d'Avignon

Si les progressions des effectifs industriels sont beaucoup moins impressionnantes en volume que celles du tertiaire, certaines branches présentent malgré tout des croissances remarquables.

En 2005, les industries agro-alimentaires (IAA) installées dans un rayon de 35 km autour d'Avignon emploient 8 256 personnes, soit 1 537 emplois de plus qu'en 1995. Cette croissance, qui ne représente que 3% de la croissance de l'emploi total, est pourtant la plus forte progression des effectifs industriels. Sur les dix communes qui ont créé le plus d'emplois dans les industries agro-alimentaires, cinq sont dans le SCoT du bassin de vie d'Avignon : le Pontet (+231), Vedène (+196), Avignon (+171), Sorgues (+143) et les Angles (+78).

Par rapport à la situation française les spécialités agro-alimentaires de l'aire d'observation sont la transformation et conservation de légumes en lien avec la production maraîchère du bassin avignonnais, les eaux de table (la source des Oliviers à Châteauneuf-de-Gadagne), la fabrication de condiments et assaisonnements (McCormick à Avignon, Monteux et Carpentras, Teampack à Sorgues).

Les 10 branches les plus créatrices d'emplois entre 1995 et 2005…

...dans les INDUSTRIES AGRO-ALIMENTAIRES

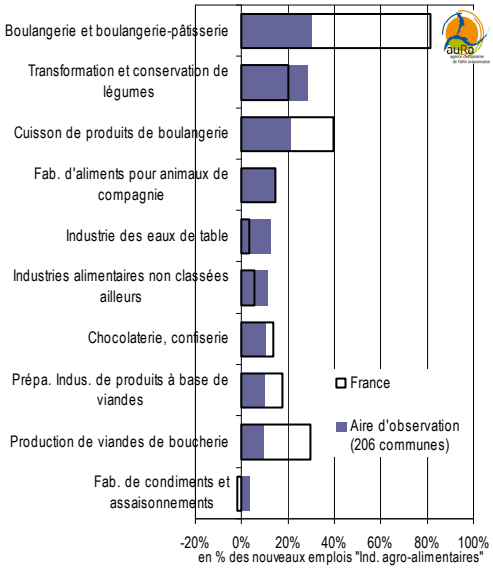

...dans les INDUSTRIES DES BIENS INTERMEDIAIRES

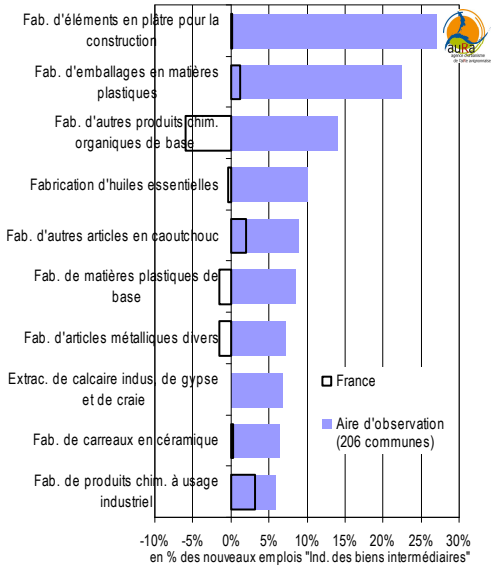

Graphiques réalisés par l'auRa le 7 novembre 2006 // Données : UNEDIC (site internet UNIstatis) - Données détaillées de l'emploi salarié privé du 31/12/1995 (Définitives) au 31/12/2005 (Provisoires)

La crise des industries des biens intermédiaires fragilise le tissu industriel local

Les industries des biens intermédiaires, traditionnel fleuron industriel de l'aire d'observation, accuse ces 10 dernières années un recul inquiétant. Avec 13 691 emplois en 2005, cette branche industrielle reste la première en terme d'effectif mais **elle a perdu 1 548 emplois en 10 ans**. Cette tendance, observable sur l'ensemble du territoire français (en moyenne -1% par an), masque en réalité de grandes disparités liées à la variété des activités de cette branche. Sur l'ensemble du bassin de vie, 2 169 emplois ont été créés quand 3 717 ont disparu.

La bonne santé des activités chimie-caoutchouc-plastiques a permis aux entreprises de Remoulins, Avignon, Pujaut, Aramon ou Saint-Rémy-de-Provence d'embaucher. A l'inverse, les difficultés des industries des produits minéraux ou du bois et papier faisaient perdre beaucoup d'emplois à Laudun (-542), au Pontet (-451), à L'Isle-sur-la-Sorgue (-296), Beaucaire(-292), Vedène (-201), Nîmes (-183) ou encore Monteux (-156).

Les nouveaux emplois dans les transports se concentrent autour d'Avignon

Sur les 4 436 emplois du transport créés dans l'aire d'observation des 35 km, 1 639 (37%) l'ont été dans une commune du SCoT du bassin de vie d'Avignon. 97% de cette croissance s'est répartie entre six communes : Avignon (+355 emplois), Sorgues (+326), Vedène (+284), Le Pontet (+251), Entraigues (+230) et Monteux (+160).

Hors du SCoT du bassin de vie d'Avignon, ce sont les communes de Nîmes (+576 emplois), Saint-Martin-de-Crau (+472), Cavaillon (+312), Châteaurenard (+197), Noves (+183) qui ont créé le plus d'emplois dans les transports. La proximité des autoroutes ou tout au moins une bonne accessibilité à ces axes via la proximité d'un échangeur, est décisive pour l'essor des entreprises de transport.

Le transport routier de marchandise, qu'il soit interurbain ou de proximité, est la première branche créatrice d'emplois de transport dans l'aire d'observation, situation plutôt originale par rapport à la situation nationale. Les transports urbains de voyageurs ont, autour d'Avignon, créé proportionnellement plus d'emplois qu'ailleurs en France.

Les 10 branches des TRANSPORTS les plus créatrices d'emplois entre 1995 et 2005

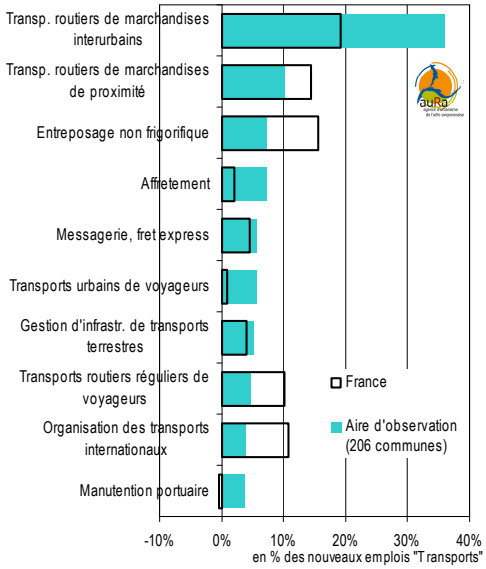

Graphiques réalisés par l'auRa le 7 novembre 2006 // Données : UNEDIC (site internet UNIstatis) - Données détaillées de l'emploi salarié privé du 31/12/1995 (Définitives) au 31/12/2005 (Provisoires)

En conclusion : un territoire en croissance encore riche d'un tissu économique diversifié

Dans un rayon de 35 km autour d'Avignon, le tissu économique mesurable à travers l'emploi salarié privé est en croissance et créateur d'emplois. Bien que le tertiaire y soit de plus en plus présent, les secteurs de l'industrie et de la construction connaissent encore une certaine croissance, ce qui n'est déjà plus le cas dans beaucoup de régions françaises.

Cette diversité de l'activité économique peut être une force pour ce territoire en lui garantissant une certaine diversité sociale et spatiale. L'industrie, la construction, le tertiaire n'ont pas les mêmes exigences en matière de qualification ni les mêmes conditions d'emplois. Offrir des emplois dans ces trois branches élargit l'éventail des besoins en main d'œuvre, permettant à davantage de catégories sociales d'être présentes sur le territoire.

De la même façon, ces trois activités n'ont pas les mêmes exigences en matière d'implantation, ni les mêmes conséquences paysagères. Garder de la diversité dans les activités permet de varier les critères d'implantation et accroît la probabilité que le territoire puisse satisfaire les besoins des entreprises. De même, multiplier les activités évite la répétition de formes urbaines identiques car organisées par et pour une seule activité.

Les chiffres du SCoT du bassin de vie d'Avignon

26+3 communes, 235 507 habitants

➔ **La croissance des emplois salariés privés entre 1995 et 2005 est due à la croissance des emplois du tertiaire : sur 10 emplois salariés créés, 9 sont des emplois tertiaires**

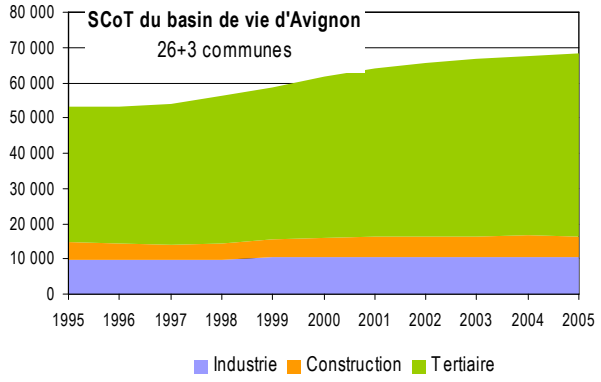

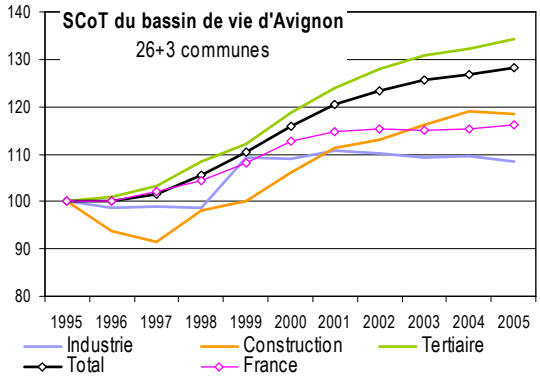

➔ **25% des emplois salariés privés du SCoT du bassin de vie d'Avignon sont des emplois de commerce**

➔ **En 10 ans, la construction a créé plus d'emplois que l'industrie**

SCoT du bassin de vie d'Avignon 26 + 3 communes	2005			1995			Evolution 1995 - 2005	
	Nombre d'emplois	% du total	% du secteur	Nombre d'emplois	% du total	% du secteur	Nombre d'emplois	Taux annuel moyen
AGRICULTURE, SYLVICULTURE, PECHE (1)	**16**	**0%**		**10**	**0%**		**6**	**4,81%**
INDUSTRIE	**10 468**	**15%**	**100%**	**9 657**	**18%**	**100%**	**811**	**0,81%**
Industries agricoles et alimentaires	2 855	4%	27%	2 055	4%	21%	800	3,34%
Industrie des biens de consommation	1 142	2%	11%	1 383	3%	14%	-241	-1,90%
Industrie automobile	503	1%	5%	34	0%	0%	469	30,92%
Industries des biens d'équipement	1 262	2%	12%	1 298	2%	13%	-36	-0,28%
Industries des biens intermédiaires	4 453	7%	43%	4 803	9%	50%	-350	-0,75%
Energie	253	0%	2%	84	0%	1%	169	11,66%
CONSTRUCTION	**5 938**	**9%**		**5 014**	**9%**		**924**	**1,71%**
TERTIAIRE (2)	**51 795**	**76%**	**100%**	**38 539**	**72%**	**100%**	**13 256**	**3,00%**
Commerce	17 073	25%	33%	15 096	28%	39%	1 977	1,24%
Transports	5 131	8%	10%	3 492	7%	9%	1 639	3,92%
Activités financières	1 938	3%	4%	1 690	3%	4%	248	1,38%
Activités immobilières	1 239	2%	2%	912	2%	2%	327	3,11%
Services aux entreprises	10 917	16%	21%	6 100	11%	16%	4 817	5,99%
Services aux particuliers	5 615	8%	11%	4 448	8%	12%	1 167	2,36%
Éducation, santé, action sociale	7 108	10%	14%	4 342	8%	11%	2 766	5,05%
Administration	2 774	4%	5%	2 459	5%	6%	315	1,21%
TOUTES ACTIVITES	**68 217**	**100%**		**53 220**	**100%**		**14 997**	**2,51%**

Tableau réalisé par l'auRa le 7 septembre 2006 (1) Secteur d'activité partiellement couvert par la source statistique UNEDIC (2) Hors emplois du secteur public

Données : UNEDIC (site internet UNIstatis) - Données détaillées de l'emploi salarié privé au 31/12/1995 (Définitives) et au 31/12/2005 (Provisoires)

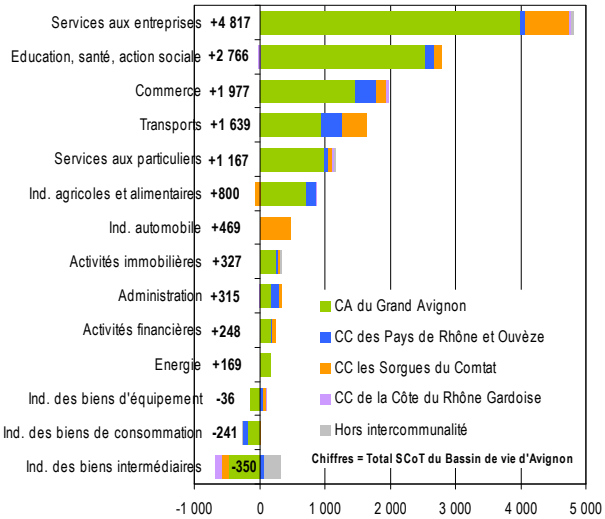

➔ **Répartition des évolutions d'emplois selon la branche d'activités (NES* 16) entre les différentes intercommunalités qui constituent le SCoT du bassin de vie d'Avignon**

Graphique réalisé par l'auRa le 12 octobre 2006 // Données : UNEDIC (site internet UNIstatis) - Données détaillées de l'emploi salarié privé du 31/12/1995 (Définitives) au 31/12/2005 (Provisoires)

Les chiffres du Grand Avignon

12 communes, 155 536 habitants

➔ **les emplois de la construction renouent avec la croissance alors que les emplois industriels stagnent**

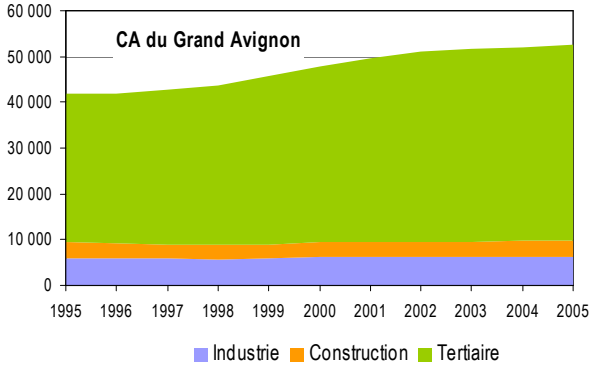

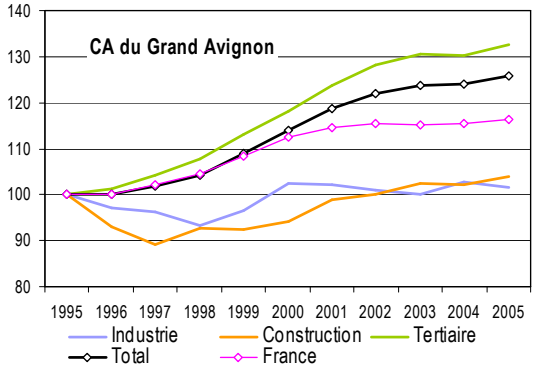

➔ **8 emplois sur 10 dans le tertiaire, dont 3 dans le commerce**
➔ **Les emplois créés dans l'agro-alimentaire permettent de maintenir un certain niveau d'emplois industriels**
➔ **Sur 10 emplois créés, 4 sont dans une société de services aux entreprises**

CA du Grand Avignon	2005			1995			Evolution 1995 - 2005	
	Nombre d'emplois	% du total	% du secteur	Nombre d'emplois	% du total	% du secteur	Nombre d'emplois	Taux annuel moyen
AGRICULTURE, SYLVICULTURE, PECHE (1)	**16**	**0%**		**8**	**0%**		**8**	**7,18%**
INDUSTRIE	**6 172**	**12%**	**100%**	**6 085**	**15%**	**100%**	**87**	**0,14%**
Industries agricoles et alimentaires	1 946	4%	32%	1 218	3%	20%	728	4,80%
Industrie des biens de consommation	865	2%	14%	1 039	2%	17%	-174	-1,82%
Industrie automobile	18	0%	0%	17	0%	0%	1	0,57%
Industries des biens d'équipement	643	1%	10%	793	2%	13%	-150	-2,07%
Industries des biens intermédiaires	2 456	5%	40%	2 934	7%	48%	-478	-1,76%
Energie	244	0%	4%	84	0%	1%	160	11,25%
CONSTRUCTION	**3 560**	**7%**		**3 424**	**8%**		**136**	**0,39%**
TERTIAIRE (2)	**42 899**	**81%**	**100%**	**32 340**	**77%**	**100%**	**10 559**	**2,87%**
Commerce	13 628	26%	32%	12 157	29%	38%	1 471	1,15%
Transports	3 331	6%	8%	2 378	6%	7%	953	3,43%
Activités financières	1 758	3%	4%	1 586	4%	5%	172	1,03%
Activités immobilières	1 126	2%	3%	863	2%	3%	263	2,70%
Services aux entreprises	9 406	18%	22%	5 419	13%	17%	3 987	5,67%
Services aux particuliers	4 885	9%	11%	3 891	9%	12%	994	2,30%
Éducation, santé, action sociale	6 248	12%	15%	3 714	9%	11%	2 534	5,34%
Administration	2 517	5%	6%	2 332	6%	7%	185	0,77%
TOUTES ACTIVITES	**52 647**	**100%**		**41 857**	**100%**		**10 790**	**2,32%**

Tableau réalisé par l'auRa le 7 septembre 2006 (1) Secteur d'activité partiellement couvert par la source statistique UNEDIC (2) Hors emplois du secteur public

Données : UNEDIC (site internet UNIstatis) - Données détaillées de l'emploi salarié privé au 31/12/1995 (Définitives) et au 31/12/2005 (Provisoires)

➔ **97% des emplois sont concentrés sur 6 communes** (Avignon, Le Pontet, Les Angles, Morières, Vedène, Villeneuve)
➔ **83% des emplois tertiaires du SCoT du bassin de vie sont dans le Grand Avignon**
➔ **Une croissance totale légèrement inférieure à la croissance moyenne du SCoT du bassin de vie d'Avignon**

	2005					1995					Taux d'évolution annuel moyen				
	Agri.(1)	Indus.	Construc.	Tertiaire(2)	Total	Agri.(1)	Indus.	Construc.	Tertiaire(2)	Total	Agri.(1)	Indus.	Construc.	Tertiaire(2)	Total
Avignon	8	2 883	2 122	30 593	35 606	0	2 612	2 300	24 219	29 131	-	0,99	-0,80	2,36	2,03
Caumont-sur-Durance	0	31	124	193	348	0	14	122	153	289	-	8,27	0,16	2,35	1,88
Jonquerettes	0	0	5	24	29	0	9	10	3	22	-	-100,00	-6,70	23,11	2,80
Le Pontet	0	1 814	285	7 162	9 261	8	2 054	237	4 465	6 764	-100,00	-1,23	1,86	4,84	3,19
Les Angles	0	372	163	1 552	2 087	0	261	140	969	1 370	-	3,61	1,53	4,82	4,30
Morières-lès-Avignon	8	229	235	776	1 248	0	140	206	585	931	-	5,04	1,33	2,87	2,97
Rochefort-du-Gard	0	69	70	255	394	0	99	36	112	247	-	-3,55	6,88	8,58	4,78
Saint-Saturnin-lès-Avignon	0	130	111	202	443	0	165	94	144	403	-	-2,36	1,68	3,44	0,95
Saze	0	6	23	25	54	0	29	8	24	61	-	-14,58	11,14	0,41	-1,21
Vedène	0	514	212	1 077	1 803	0	552	99	861	1 512	-	-0,71	7,91	2,26	1,78
Velleron	0	54	43	110	207	0	23	21	60	104	-	8,91	7,43	6,25	7,13
Villeneuve-lès-Avignon	0	70	167	930	1 167	0	127	151	745	1 023	-	-5,78	1,01	2,24	1,33
CA du Grand Avignon	**16**	**6 172**	**3 560**	**42 899**	**52 647**	**8**	**6 085**	**3 424**	**32 340**	**41 857**	**7,18**	**0,14**	**0,39**	**2,87**	**2,32**
SCoT du bassin de vie d'Avignon	**16**	**10 468**	**5 938**	**51 795**	**68 217**	**10**	**9 657**	**5 014**	**38 539**	**53 220**	**4,81**	**0,81**	**1,71**	**3,00**	**2,51**

Tableau réalisé par l'auRa le 7 septembre 2006 // Données : UNEDIC (site internet UNIstatis) - Données détaillées de l'emploi salarié privé au 31/12/1995 (Définitives) et au 31/12/2005 (Provisoires)

(1) Secteur d'activité partiellement couvert par la source statistique UNEDIC (2) Hors emplois du secteur public

Les chiffres des Pays de Rhône et Ouvèze 6 communes, 36 513 habitants

➔ **La construction a connu une très forte croissance alors que l'industrie semble en difficulté depuis 2002**

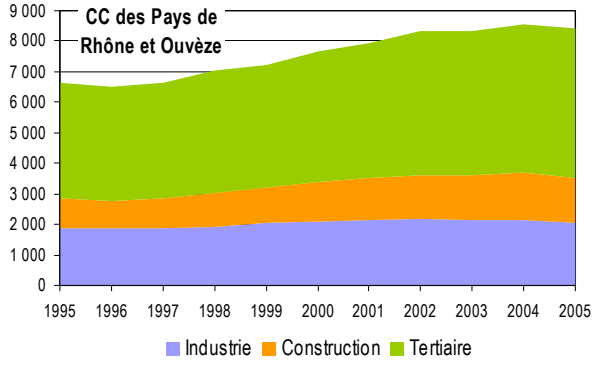

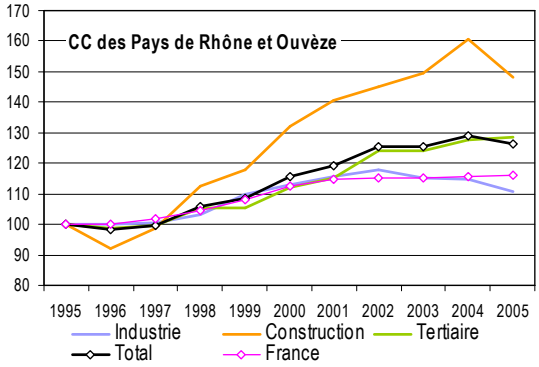

➔ **Un marché de l'emploi équilibré où le tertiaire, bien que dominant, n'écrase pas les autres secteurs**
➔ **24% des emplois sont des emplois industriels, avec une croissance remarquable des IAA**
➔ **36% des emplois supplémentaires de la communauté de communes sont dans le commerce ou les transports**

CC des Pays de Rhône et Ouvèze	2005			1995			Evolution 1995 - 2005	
	Nombre d'emplois	% du total	% du secteur	Nombre d'emplois	% du total	% du secteur	Nombre d'emplois	Taux annuel moyen
AGRICULTURE, SYLVICULTURE, PECHE (1)	**0**	**0%**		**0**	**0%**		**0**	**-**
INDUSTRIE	**2 049**	**24%**	**100%**	**1 851**	**28%**	**100%**	**198**	**1,02%**
Industries agricoles et alimentaires	309	4%	15%	175	3%	9%	134	5,85%
Industrie des biens de consommation	217	3%	11%	304	5%	16%	-87	-3,32%
Industrie automobile	29	0%	1%	17	0%	1%	12	5,49%
Industries des biens d'équipement	373	4%	18%	313	5%	17%	60	1,77%
Industries des biens intermédiaires	1 112	13%	54%	1 042	16%	56%	70	0,65%
Energie	9	0%	0%	0	0%	0%	9	-
CONSTRUCTION	**1 461**	**17%**	**14%**	**985**	**15%**		**476**	**4,02%**
TERTIAIRE (2)	**4 893**	**58%**	**100%**	**3 806**	**57%**	**100%**	**1 087**	**2,54%**
Commerce	2 190	26%	45%	1 865	28%	49%	325	1,62%
Transports	971	12%	20%	657	10%	17%	314	3,98%
Activités financières	92	1%	2%	69	1%	2%	23	2,92%
Activités immobilières	43	1%	1%	24	0%	1%	19	6,00%
Services aux entreprises	449	5%	9%	370	6%	10%	79	1,95%
Services aux particuliers	389	5%	8%	317	5%	8%	72	2,07%
Éducation, santé, action sociale	575	7%	12%	436	7%	11%	139	2,81%
Administration	184	2%	4%	68	1%	2%	116	10,47%
TOUTES ACTIVITES	**8 403**	**100%**		**6 642**	**100%**		**1 761**	**2,38%**

Tableau réalisé par l'auRa le 7 septembre 2006 (1) Secteur d'activité partiellement couvert par la source statistique UNEDIC (2) Hors emplois du secteur public

Données : UNEDIC (site internet UNIstatis) - Données détaillées de l'emploi salarié privé au 31/12/1995 (Définitives) et au 31/12/2005 (Provisoires)

➔ **73% des emplois de la communauté de communes sont à Sorgues**
➔ **La communauté de communes représente 12% des emplois du SCoT du bassin de vie d'Avignon**
➔ **et 20% des emplois industriels**

	2005					1995					Taux d'évolution annuel moyen				
	Agri.(1)	Indus.	Construc.	Tertiaire(2)	Total	Agri.(1)	Indus.	Construc.	Tertiaire(2)	Total	Agri.(1)	Indus.	Construc.	Tertiaire(2)	Total
Bédarrides	0	52	87	312	451	0	110	75	256	441	-	-7,22	1,50	2,00	0,22
Caderousse	0	181	39	97	317	0	9	32	92	133	-	35,00	2,00	0,53	9,07
Châteauneuf-du-Pape	0	20	8	290	318	0	30	25	250	305	-	-3,97	-10,77	1,50	0,42
Courthézon	0	310	52	340	702	0	262	284	217	763	-	1,70	-15,61	4,59	-0,83
Jonquières	0	54	119	261	434	0	51	91	294	436	-	0,57	2,72	-1,18	-0,05
Sorgues	0	1 432	1 156	3 593	6 181	0	1 389	478	2 697	4 564	-	0,31	9,23	2,91	3,08
CC des Pays de Rhône et Ouvèze	**0**	**2 049**	**1 461**	**4 893**	**8 403**	**0**	**1 851**	**985**	**3 806**	**6 642**	**-**	**1,02**	**4,02**	**2,54**	**2,38**
SCoT du bassin de vie d'Avignon	**16**	**10 468**	**5 938**	**51 795**	**68 217**	**10**	**9 657**	**5 014**	**38 539**	**53 220**	**4,81**	**0,81**	**1,71**	**3,00**	**2,51**

Tableau réalisé par l'auRa le 7 septembre 2006 // Données : UNEDIC (site internet UNIstatis) - Données détaillées de l'emploi salarié privé au 31/12/1995 (Définitives) et au 31/12/2005 (Provisoires)

(1) Secteur d'activité partiellement couvert par la source statistique UNEDIC (2) Hors emplois du secteur public

Les chiffres des Sorgues du Comtat

4 communes, 28 334 habitants

➔ **Entre 1995 et 2005, la tendance globale est à la hausse mais les croissances sont saccadées**

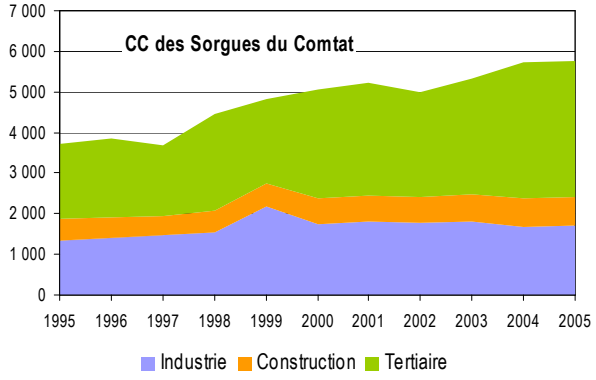

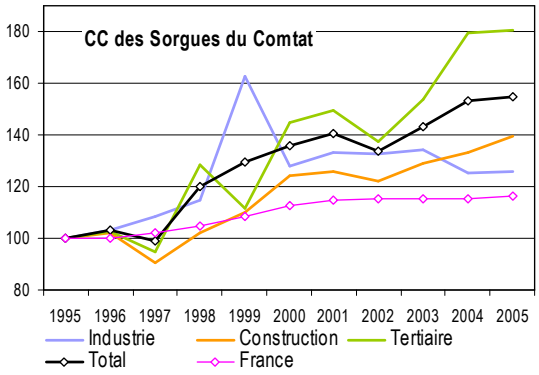

➔ **Un taux de croissance de 4,47% par an, soit 1,7 fois le taux moyen du SCoT du bassin de vie d'Avignon**
➔ **Des taux de croissance très élevés dans tous les secteurs d'activité**
➔ **Cependant, en 10 ans, la part relative des emplois industriels a perdu 7 points (de 36 à 29% de l'emploi total)**
➔ **Le commerce ne représente que 18% des emplois de la communauté de communes**
➔ **Un tiers des nouveaux emplois de la communauté de communes sont dans les services aux entreprises,**
➔ **20% sont dans les transports**

CC les Sorgues du Comtat	2005			1995			Evolution 1995 - 2005	
	Nombre d'emplois	% du total	% du secteur	Nombre d'emplois	% du total	% du secteur	Nombre d'emplois	Taux annuel moyen
AGRICULTURE, SYLVICULTURE, PECHE (1)	**0**	**0%**		**1**	**0%**		**-1**	**-100,00%**
INDUSTRIE	**1 697**	**29%**	**100%**	**1 350**	**36%**	**100%**	**347**	**2,31%**
Industries agricoles et alimentaires	550	10%	32%	620	17%	46%	-70	-1,19%
Industrie des biens de consommation	46	1%	3%	26	1%	2%	20	5,87%
Industrie automobile	456	8%	27%	0	0%	0%	456	-
Industries des biens d'équipement	225	4%	13%	178	5%	13%	47	2,37%
Industries des biens intermédiaires	420	7%	25%	526	14%	39%	-106	-2,23%
Energie	0	0%	0%	0	0%	0%	0	-
CONSTRUCTION	**717**	**12%**		**515**	**14%**		**202**	**3,36%**
TERTIAIRE (2)	**3 357**	**58%**	**100%**	**1 861**	**50%**	**100%**	**1 496**	**6,08%**
Commerce	1 016	18%	30%	861	23%	46%	155	1,67%
Transports	775	13%	23%	402	11%	22%	373	6,78%
Activités financières	81	1%	2%	32	1%	2%	49	9,73%
Activités immobilières	55	1%	2%	19	1%	1%	36	11,21%
Services aux entreprises	898	16%	27%	217	6%	12%	681	15,26%
Services aux particuliers	214	4%	6%	150	4%	8%	64	3,62%
Éducation, santé, action sociale	246	4%	7%	137	4%	7%	109	6,03%
Administration	72	1%	2%	43	1%	2%	29	5,29%
TOUTES ACTIVITES	**5 771**	**100%**		**3 727**	**100%**		**2 044**	**4,47%**

Tableau réalisé par l'auRa le 7 septembre 2006 (1) Secteur d'activité partiellement couvert par la source statistique UNEDIC (2) Hors emplois du secteur public

Données : UNEDIC (site internet UNIstatis) - Données détaillées de l'emploi salarié privé au 31/12/1995 (Définitives) et au 31/12/2005 (Provisoires)

➔ **Une répartition spatiale des emplois globalement équilibrée à l'échelle de l'intercommunalité**
➔ **Monteux est le pôle industriel de la communauté de communes** (71% des emplois industriels de l'intercommunalité)

	2005					1995					Taux d'évolution annuel moyen				
	Agri.(1)	Indus.	Construc.	Tertiaire(2)	Total	Agri.(1)	Indus.	Construc.	Tertiaire(2)	Total	Agri.(1)	Indus.	Construc.	Tertiaire(2)	Total
Althen-des-Paluds	0	40	49	155	244	0	54	70	178	302	-	-2,96	-3,50	-1,37	-2,11
Monteux	0	1 207	217	1 248	2 672	0	892	141	759	1 792	-	3,07	4,41	5,10	4,08
Pernes-les-Fontaines	0	171	305	702	1 178	1	217	169	472	859	-100,00	-2,35	6,08	4,05	3,21
Entraigues-sur-la-Sorgue	0	279	146	1 252	1 677	0	187	135	452	774	-	4,08	0,79	10,73	8,04
CC les Sorgues du Comtat	**0**	**1 697**	**717**	**3 357**	**5 771**	**1**	**1 350**	**515**	**1 861**	**3 727**	**-100,00**	**2,31**	**3,36**	**6,08**	**4,47**
SCoT du bassin de vie d'Avignon	**16**	**10 468**	**5 938**	**51 795**	**68 217**	**10**	**9 657**	**5 014**	**38 539**	**53 220**	**4,81**	**0,81**	**1,71**	**3,00**	**2,51**

Tableau réalisé par l'auRa le 7 septembre 2006 // Données : UNEDIC (site internet UNIstatis) - Données détaillées de l'emploi salarié privé au 31/12/1995 (Définitives) et au 31/12/2005 (Provisoires)

(1) Secteur d'activité partiellement couvert par la source statistique UNEDIC (2) Hors emplois du secteur public

Les chiffres de la côte du Rhône gardoise

3 communes, 7 920 habitants

➔ **Après la crise de la fin des années 1990, l'intercommunalité a retrouvé en 2003 son niveau d'emploi de 1996**

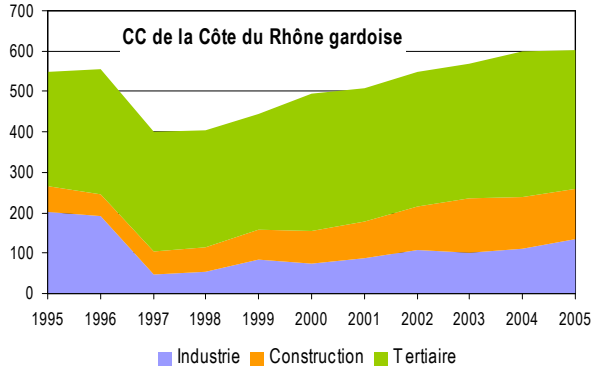

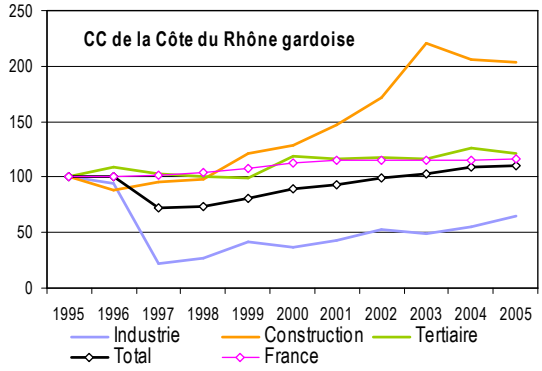

➔ **Sur les 10 dernières années, les pertes d'emplois industriels ont été compensées par la croissance des emplois de la construction**

➔ **Aujourd'hui, autant d'emplois dans l'industrie que dans la construction**

CC de la Côte du Rhône Gardoise	2005			1995			Evolution 1995 - 2005	
	Nombre d'emplois	% du total	% du secteur	Nombre d'emplois	% du total	% du secteur	Nombre d'emplois	Taux annuel moyen
AGRICULTURE, SYLVICULTURE, PECHE (1)	**0**	**0%**		**0**	**0%**		**0**	**-**
INDUSTRIE	**133**	**22%**	**100%**	**203**	**37%**	**100%**	**-70**	**-4,14%**
Industries agricoles et alimentaires	44	7%	33%	36	7%	18%	8	2,03%
Industrie des biens de consommation	12	2%	9%	2	0%	1%	10	19,62%
Industrie automobile	0	0%	0%	0	0%	0%	0	-
Industries des biens d'équipement	16	3%	12%	14	3%	7%	2	1,34%
Industries des biens intermédiaires	61	10%	46%	151	27%	74%	-90	-8,67%
Energie	0	0%	0%	0	0%	0%	0	-
CONSTRUCTION	**126**	**21%**		**62**	**11%**		**64**	**7,35%**
TERTIAIRE (2)	**345**	**57%**	**100%**	**285**	**52%**	**100%**	**60**	**1,93%**
Commerce	160	26%	46%	127	23%	45%	33	2,34%
Transports	37	6%	11%	35	6%	12%	2	0,56%
Activités financières	6	1%	2%	3	1%	1%	3	7,18%
Activités immobilières	7	1%	2%	6	1%	2%	1	1,55%
Services aux entreprises	75	12%	22%	34	6%	12%	41	8,23%
Services aux particuliers	36	6%	10%	24	4%	8%	12	4,14%
Éducation, santé, action sociale	23	4%	7%	47	9%	16%	-24	-6,90%
Administration	1	0%	0%	9	2%	3%	-8	-19,73%
TOUTES ACTIVITES	**604**	**100%**		**550**	**100%**		**54**	**0,94%**

Tableau réalisé par l'auRa le 7 septembre 2006 (1) Secteur d'activité partiellement couvert par la source statistique UNEDIC (2) Hors emplois du secteur public

Données : UNEDIC (site internet UNIstatis) - Données détaillées de l'emploi salarié privé au 31/12/1995 (Définitives) et au 31/12/2005 (Provisoires)

➔ **La communauté de communes de la côte du Rhône gardoise regroupe 1% des emplois du SCoT du bassin de vie d'Avignon**

➔ **73% des emplois de l'intercommunalité sont à Roquemaure**

	2005					1995					Taux d'évolution annuel moyen				
	Agri.(1)	Indus.	Construc.	Tertiaire(2)	Total	Agri.(1)	Indus.	Construc.	Tertiaire(2)	Total	Agri.(1)	Indus.	Construc.	Tertiaire(2)	Total
Montfaucon	0	1	22	5	28	0	6	12	22	40	-	-16,40	6,25	-13,77	-3,50
Roquemaure	0	105	63	271	439	0	189	31	194	414	-	-5,71	7,35	3,40	0,59
Saint-Laurent-des-Arbres	0	27	41	69	137	0	8	19	69	96	-	12,93	7,99	0,00	3,62
CC de la Côte du Rhône Gardoise	**0**	**133**	**126**	**345**	**604**	**0**	**203**	**62**	**285**	**550**	**-**	**-4,14**	**7,35**	**1,93**	**0,94**
SCoT du bassin de vie d'Avignon	**16**	**10 468**	**5 938**	**51 795**	**68 217**	**10**	**9 657**	**5 014**	**38 539**	**53 220**	**4,81**	**0,81**	**1,71**	**3,00**	**2,51**

Tableau réalisé par l'auRa le 7 septembre 2006 // Données : UNEDIC (site internet UNIstatis) - Données détaillées de l'emploi salarié privé au 31/12/1995 (Définitives) et au 31/12/2005 (Provisoires)

(1) Secteur d'activité partiellement couvert par la source statistique UNEDIC (2) Hors emplois du secteur public

Définitions

* **L'aire d'observation des 35 km autour d'Avignon** est un territoire défini par l'Agence d'Urbanisme de l'aiRe Avignonnaise. Il se compose de 206 communes situées dans un rayon de 35 km (soit plus ou moins 30 minutes en voiture) du centre géométrique de la commune d'Avignon. Il s'étend sur les départements de Vaucluse, du Gard et des Bouches-du-Rhône.

* Dans ce document, le terme « **SCoT du bassin de vie d'Avignon** » désigne les 26 communes adhérentes au syndicat mixte et les 3 communes Pujaut, Sauveterre et Tavel, soit 29 communes. En effet, bien que ces 3 communes n'adhèrent pas au syndicat mixte pour le SCoT du bassin de vie d'Avignon, elles sont totalement intégrées au fonctionnement de ce territoire. Il semble pertinent de les prendre en compte dans les statistiques du SCoT du bassin de vie d'Avignon.

* **CLAP - Connaissance Locale de l'Appareil Productif**. Cette nouvelle base, en cours de constitution par l'INSEE, couvre l'emploi salarié privé et public. Elle fournira chaque année des informations localisées sur les emplois, les entreprises et la masse salariale de tous les secteurs d'activités. Réalisée à partir des bases SIRENE, DADS (Déclarations Annuelles de Données sociales) et URSSAF (bordereaux de recouvrement des cotisations), cette base ne concernera pas les emplois domestiques, les emplois agricoles et de la Défense, les non-salariés (artisans et professions libérales). En revanche, CLAP contient des informations sur l'emploi salarié public (fonction publique territoriale, hospitalière et d'Etat). Fin 2006, CLAP est disponible pour la France entière, à la zone d'emploi, en 114 postes d'activités. Les informations datent de 2004. En 2007, CLAP devrait être disponible à la commune, pour des informations datant de 2005. L'emploi agricole et l'intérim seront si possible intégrés.

* **NES - Nomenclature Economique de Synthèse**. La NES est une classification statistique adoptée en 1994 par l'INSEE afin de faciliter la mesure des phénomènes économiques en France. Elle s'appuie sur la classification française des activités, la NAF, qu'elle réorganise pour mieux tenir compte de spécificités françaises. Au 1er janvier 2003, la NAF a été révisée pour intégrer les apparitions et disparitions de certaines activités. LA NES a à son tour été adaptée. La NES utilisée dans ce document est la NES rév. 1 – janvier 2003.

Classification NES rév. 1 (janvier 2003)
Détail et imbrication des libellés NES 4 et NES 16

NES 4		NES 16	
Code	Libellé	Libellé	Code
EA	Agriculture, sylviculture, pêche	Agriculture, sylviculture, pêche	EA
ET	Industrie	Industries agricoles et alimentaires	EB
		Industrie des biens de consommation	EC
		Industrie automobile	ED
		Industries des biens d'équipement	EE
		Industries des biens intermédiaires	EF
		Energie	EG
EU	Construction	Construction	EH
EV	Tertiaire	Commerce	EJ
		Transports	EK
		Activités financières	EL
		Activités immobilières	EM
		Services aux entreprises	EN
		Services aux particuliers	EP
		Éducation, santé, action sociale	EQ
		Administration	ER
EZ	Activité inconnue	Activité inconnue	EZ

Pour en savoir plus

http://info.assedic.fr/unistatis/

Sur les nomenclatures et les activités à l'intérieur de chaque secteur ou branche, voir en particulier

http://www.insee.fr/fr/nom_def_met/nomenclatures/nomenclatures.htm
et
http://www.insee.fr/fr/nom_def_met/definitions/html/accueil.htm

agence d'urbanisme de l'aiRe avignonnaise
881 chemin de Gigognan—BP 40 936
84 091 Avignon Cedex 9
Tél. : 04 90 82 84 80—Fax : 04 32 76 38 60
Mél. : contact@urbavignon.fr

Directeur de la publication : Dominique Musslin

Rédaction, cartographie et mise en page : Sébastien Bellamy et Stéphanie Terrisse